



PIANO PERFORMANCE 2013-2015 Stato di attuazione al 30.9.2013

Audit

Codice O.O.	Obiettivo Operativo	Output	Servizio competente	Stato avanzamento al 30.9.2013 Descrizione e cause di scostamento	Variazioni budget	Indice ed eventuali cambiamenti suggeriti (rossi)	Target ed eventuali cambiamenti (rossi)	Risultato I trim	Risultato II trim	Risultato III trim	Risultato IV trim	Target raggiunto (progressivo)	Grado raggiungimento (vs,v,vc,a,r) * vedi in fondo alla pagina	Somme impegnate nel I trim	Somme impegnate nel II trim	Somme impegnate nel III trim	Somme impegnate nel IV trim	Somme impegnate nell'anno
A1a1	Revisione pianta organica	Riduzione degli assetti organizzativi delle pubbliche amministrazioni a seguito dell'applicazione del taglio ai sensi del decreto legge 138/2011, convertito in legge 148/2011 e del decreto legge 95/2012	Direzione-Ottino	La dotazione organica dell'Ente è stata rideterminata, in adeguamento al DPCM 23.1.2013, attuativo del d.L.95/2012, in 28 tecnici ed amministrativi e 60 guardia parco.		N° proposte deliberazioni	1	0	1	0		1	v	0,00	0,00	0,00		0,00
A1b1	Elaborazione stipendi e contributi previdenziali e assistenziali	Gestione: rilevazione presenze, retribuzione dipendenti e collaboratori, infortuni, certificati di malattia e visite fiscali. Monitoraggio assenze con pubblicazione sul sito web e comunicazione alla Funzione Pubblica.	Amm.-Mocci	In avanzamento elaborazione cedolini - n. infortuni n. visite fiscali in avanzamento monitoraggi assenze dipendenti		N° cedolini emessi	1118	258	258	257		773	vc	0,00	0,00	0,00		0,00
A1b2	Visite mediche personale dipendente	Visite mediche al personale dipendente	Amm.-Mocci	Effettuate visite mediche al personale di sorveglianza, tecnico e scientifico		N° visite mediche obbligatorie	58	56	2	0		58	v	0,00	0,00	0,00		0,00
A1b3	Dichiarazioni annuali	Elaborazione autoliquidazione dei premi INAIL, redazione modelli CUD, redazione dichiarazione sostituiti d'imposta Mod. 770 e procedure di invio telematico all'Amministrazione finanziaria, Certificazione Compensi a Terzi, controllo e inserimento risultanze MOD.730	Amm.-Mocci	Elaborazione autoliquidazione, compensi a terzi e modelli Cud. Elaborazione mod.730.		N° modelli fiscali compilati	201	127	1	64		192	vc	0,00	0,00	0,00		0,00
A1b4	Rilevazioni annuali telematiche	Gestione,elaborazione e invio telematico tramite SICO: allegati spese personale al bilancio di previsione, Conto Annuale, rilevazione GEDAP (deleghe sindacali), rilevazione permessi sindacali.	Amm.-Mocci	Inviati allegati spese di personale e conto annuale. Non ci sono state rilevazioni per permessi sindacali.		N° modelli compilati	4	1	2	0		3	vc	0,00	0,00	0,00		0,00
A1b5	Applicazione normative, CCNL.	Aggiornamento legislativo e normativo, interpretazione ed applicazione dei CCNL al personale dipendente. Predisposizione atti connessi alla gestione del personale.	Amm.-Mocci	Predisposizione atti gestione personale		N° atti redatti	150	40	45	28		113	vc	0,00	0,00	0,00		0,00
A1b6	Gestione dati performance	Raccolta dati per la misurazione e la valutazione della performance individuale.	Direzione-Ottino	La raccolta ed il trattamento dei dati per la misurazione e la valutazione della performance individuale sono stati completati e trattati. Sono stati definiti gli obiettivi individuali a performance per l'anno 2013.		N° dipendenti trattati	85	0	0	85		85	v	0,00	0,00	0,00		0,00
A1c1	Attuazione regolamento armi.	Approvazione da parte degli Organi di indirizzo della regolamentazione per l'accertamento all'idoneità allo svolgimento dei ruoli di P.S. Da parte del personale guarda parco. Controlli armerie per verificare la regolare tenuta di armi e registri.	Direzione-Ottino	La regolamentazione è stata predisposta ed inviata al medico competente per i controlli inerenti gli aspetti sanitari. Si è svolto un incontro Datore di lavoro-Medico competente per puntualizzare il testo a seguito modificazioni di legge. Sono stati avviati i controlli delle armerie (1 controllo direzione, 4 ispettore).		N° controlli armerie	5	0	1	4		5	v	0,00	0,00	0,00		0,00
A1d1	Attività Corpo Guarda Parco	Programmazione divenuta operativa con la distribuzione delle attività negli obiettivi afferenti alle diverse aree strategiche				p.m.						0	r					0,00
A1e1	Formazione personale dipendente	Attività di formazione per l'aggiornamento professionale del personale anche con formazione specifica quale approfondimento giuridico, amministrativo, aggiornamento in materia di grafica e foto, di comunicazione e ufficio stampa, di relazioni con il pubblico secondo le risorse disponibili. Attivazione corsi con Celva per la formazione obbligatoria RLS. Partecipazione a convegni e seminari	Amm.-Mocci	In avanzamento. Risulta che dalla formazione mancano ancora 2 dipendenti. Nel target era compreso anche 1 dipendente cessato dal servizio.		N° dipendenti formati	86	54	28	1		83	vc	0,00	0,00	0,00		0,00

A1e2	Scuola dei guarda parco	Formazione del personale. Utilizzo di risorse interne ed esterne per migliorare la professionalità. Per quanto attiene al personale di Sorveglianza impegnato l'attività consisterà nella rendicontazione ed illustrazione delle problematiche emerse con suggerimento di possibili soluzioni e migliori relativamente alla raccolta di dati su Aquila, Gipeto, Lupo, Ghiacciai, utilizzo palmari ed altre attività di raccolta dati.	Sorv.-Cerise	L'attività di formazione si è concretizzata nei mesi di febbraio e marzo. Il servizio di sorveglianza ha presentato 5 rendicontazioni delle attività 2012: lupo, galliformi, aquila, gipeto e palmari. E' stata organizzata, sulla base di un incontro per versante, una formazione specifica sul tema neve e valanghe con Renato Cresta. Nell'attività di formazione sono stati coinvolti anche i servizi botanico, scientifico e tecnico (4 gg per due persone: Arch.ti Tompetrini e Vaschetto). Nel mese di marzo è stata eseguita la prima sessione di tiro con arma corta in poligono. A fine settembre si è avviata la seconda sessione di tiro con arma corta e lunga, tutt'ora in corso.	Attuazione programma di rendicontazioni e rispetto al programmato (%)	90	100	0	0		100	vs	1.936,00	7.535,43	0,00		9.471,43
A1e3	Aggiornamento guardaparco su nuove metodologie didattiche	L'interpretazione Ambientale è una nuova metodologia che pone al centro dell'attenzione il coinvolgimento individuale nel rapporto con l'ambiente naturale. Si propone di riservare al servizio di sorveglianza 10 posti all'interno dei corsi che saranno organizzati nell'autunno-inverno 2013-2014 rivolti alle guide e agli accompagnatori, affinché anche le guardie abbiano uno strumento operativo utile per le attività rivolte all'utenza. Sono previste due sessioni, una sul versante piemontese, una su quello valdostano; sarà coinvolto il Ramo Italiano dell'Educazione alla Terra, fondatore della disciplina, con l'autorevole presenza di Steeve Van Matre.	Turistico-Ed.amb.-Del Corso	Effettuata la progettazione del corso attraverso un pacchetto di 50 ore nell'ambito del quale sono previste 2 giornate per versante anche per le guardie. Le guide che frequenteranno l'intero pacchetto di 50 ore avranno riconosciuto l'aggiornamento dalla provincia di Torino, con la quale sono intercorse relazioni per il riconoscimento. Avviata la progettazione dei corsi che partiranno a novembre	% guardie che rispondono positivamente ai questionari di verifica	60	0	0	0		0	r	0,00	0,00	0,00		0,00
A1e4	3° modulo di Botanica – Formazione GP 2013	Terzo modulo di formazione per tutti i GP in Botanica: quest'anno, anche in seguito alla riduzione delle ore di formazione a disposizione, si fornirà un primo approccio al riconoscimento delle principali tipologie di pascolo, alla normativa vigente (Valle d'Aosta e Piemonte) riguardo la gestione (carichi e piani di pascolo). Questo argomento, assai complesso, potrebbe essere ulteriormente ampliato ed approfondito in corsi successivi, se di interesse per il Servizio di Sorveglianza. È intenzione del Serv. Botanico fare intervenire un docente specializzato sull'argomento (Dr. Bassignana dello IAR). Si prevede di rinviare agli anni prossimi un corso sul riconoscimento delle principali specie arbustive.	Bot.-Poggio	Nel mese di marzo sono state tenute le 4 lezioni teoriche previste sul riconoscimento delle principali tipologie di pascolo, secondo lo studio effettuato dal Dr. Bassignana che ha condotto buona parte degli interventi. Sono state fornite anche alcune nozioni di base sulla corretta gestione dei carichi di pascolamento e sulle normative vigenti; inoltre sono state fornite alcune nozioni di riconoscimento sulle principali specie "guida" delle varie tipologie di pascolo. A tutti i partecipanti è stato fornito un manuale frutto dello studio del Dr. Bassignana. Alla fine del III trimestre non si sono tenute le ore di formazione pratica sul territorio con i GP, che il Dr. Bassignana aveva previsto, per problemi del Serv. di Sorveglianza (a causa del ritardo vegetativo le uscite non si sono potute effettuare nel mese di giugno). La responsabile del servizio botanico ha seguito n° 3 uscite sul territorio (1 in Valsavarenche ad Orvielle con il dr. Bassignana, 2 in Valle di Cogne, Lauson e Bardoney) per imparare ad applicare la metodologia proposta; se sarà poss	n° ore corso totale	30	11	0	24		35	vs	0,00	0,00	0,00		0,00

A1f1	Passaggio dal sistema analogico al sistema digitale e manutenzione del sistema radio	Dopo aver acquisito le autorizzazioni dai proprietari dei fondi e i permessi di costruire, è previsto il completamento del passaggio radio da analogico a digitale sul versante Piemontese del Parco. Attuazione del progetto ed installazione di 4 ripetitori e di due sistemi di controllo dei dati presso le sedi della valle Orco e Soana. Manutenzione dell'attuale sistema radio e ripetitori.	Sorv.-Cerise	Terminata la realizzazione dei ponti radio nelle località Cima Fer (Valle Soana) e Pt. Cialma (Valle Orco) e installate le basi nelle rispettive sedi di valle nei primi giorni del mese di agosto si sono attivati i nuovi ponti radio nelle Valli Orco e Soana e si è provveduto alla distribuzione a tutto il personale delle nuove radio Motorola. Il sistema è diventato operativo nella seconda metà del mese di agosto ed è stato sperimentato sul territorio con buoni risultati. Nel mese di settembre è stato smantellato il vecchio sistema analogico con dismissione delle apparecchiature insediate nei vari ponti radio.	SAL %	100	0	80	20		100	v	6.050,00	0,00	9.075,00		15.125,00
A1g1	Adempimenti per la prevenzione e la protezione dai rischi.	In adempimento a quanto previsto dal D.lgs. 9 aprile 2008, n.81 saranno svolte le azioni necessarie per migliorare la sicurezza complessiva del personale dipendente. A tal fine verranno riesaminati : a) il documento di valutazione dei rischi; b) l'andamento degli infortuni e delle malattie professionali e della sorveglianza sanitaria; c) i criteri di scelta, le caratteristiche tecniche e l'efficacia dei dispositivi di protezione individuale; d) i programmi di informazione e formazione dei dirigenti, dei preposti e dei lavoratori ai fini della sicurezza e della protezione della loro salute. Sono previsti inoltre l'implementazione della valutazione dello stress lavoro-correlato, la verifica ed eventuale aggiornamento delle procedure di allerta e soccorso, la modifica delle procedure di movimentazione sul terreno innevato, la attuazione del sistema di gestione della sicurezza e della salute sul lavoro.	Direzione-Ottino	E' stato presentato al personale il sistema di gestione della salute e sicurezza sul lavoro, definendo le modalità di segnalazione di eventuali problematiche tramite schede. Nei tre trimestri non ne sono pervenute. Sono stati inoltre trattati gli eventi infortunistici occorsi negli ultimi 3 anni, il pericolo elettromagnetico, le modalità di uso delle ricetrasmittenti, la gestione delle emergenze riguardanti antincendio, eventi sismico e primo soccorso. E' stata emessa una circolare concernente disposizioni di sicurezza per attività sciistiche, su terreno innevato. Per le procedure di movimento a piedi su terreno innevato si è valutata la sperimentazione di d.p.i da applicare agli scarponi.	% schede segnalazione trattate su pervenute	100	0	0	0		0	r	11.615,68	0,00	0,00		11.615,68
A1g2	Piano di azioni positive per la realizzazione delle pari opportunità e lotta contro il mobbing	L'art.48 del D. LGS. 11/04/2006 n. 198 , prevede che le amministrazioni predispongano piani di azioni positive tendenti ad assicurare nel loro ambito la rimozione degli ostacoli che, di fatto, impediscono la piena realizzazione di pari opportunità di lavoro e nel lavoro tra uomini e donne. E' prevista la redazione di un piano che preveda: - la tutela dell'ambiente di lavoro da casi di molestie, mobbing e discriminazioni, - la garanzia del rispetto delle pari opportunità nelle procedure di reclutamento del personale, - la promozione delle pari opportunità in materia di formazione, di aggiornamento e di qualificazione professionale, - la facilitazione dell'utilizzo di forme di flessibilità orarie finalizzate al superamento di specifiche situazioni di disagio. Per quanto attiene l' effettiva prevenzione di situazioni ascrivibili al fenomeno denominato "mobbing" viene prevista l'approvazione di un codice di condotta per la prevenzione e la lotta contro il mobbing e l'istituzione del Consigliere di fiducia.	Direzione-Ottino	E' stata predisposta una bozza di piano anti-discriminazione, che deve essere discussa con le organizzazioni sindacali.	N° piani anti-discriminazioni	2	0	0	0		0	r	0,00	0,00	0,00		0,00

A1g3	Attività di assistenza per il benessere organizzativo dei dipendenti	Prosecuzione, in quanto compatibile con le iniziative volte alla mobilità sostenibile, dell'iniziativa per l'acquisto dei bonus per i titoli di viaggio dei lavoratori. Si prevede la realizzazione di interventi legati all'attuazione dell'art. 29 del decreto 150/2009 finalizzati alla valorizzazione delle professionalità, quali ad es. accesso a percorsi di alta formazione universitaria dei dipendenti.	Aagg.-Pagnotto	Per quanto riguarda l'acquisto dei bonus viaggio dei lavoratori, a seguito del parere favorevole dei Revisori dei conti, con D.D. 275 del 25.9.13 è stato approvato apposito disciplinare per gli interventi sociali a favore del personale in servizio dell'Ente; si stanno raccogliendo le domande dei dipendenti con probabile attivazione degli abbonamenti (annui o mensili) dal mese di novembre 2013 – Sono state completate le procedure di iscrizione all'università di Torino (convenzionata) di un dipendente per l' a.a. 12/13 e 13/14.	Diminuzione emissioni CO2 (N° kg)	4560	0	0	0	0	r	0,00	0,00	8.500,00	8.500,00
A2a1	Supporto giuridico amministrativo agli Organi	Supporto attività Organi e Direzione - Controllo atti e iter procedimenti amministrativi	Aagg.-Mosso	Sono state effettuate 6 sedute di Giunta, 5 sedute di Consiglio, 2 di Comunità Parco e 14 di Commissioni Consiliari, con relativa attività di segreteria e supporto quali convocazioni, contatti con i Consiglieri, conferme partecipazione, invio documenti, raccolta e preparazione atti, verbalizzazione, redazione atti finali, loro pubblicazione ed invio agli organi vigilanti; sono stati controllati ed adottati 15 atti di Giunta e 28 atti di Consiglio; sono state controllate, preparate, inviate alla firma, pubblicate e trasmesse ai servizi competenti 276 determinazioni dirigenziali; su 23 atti sottoposti al controllo, 13 sono stati approvati, 1 è attualmente sospeso e per i rimanenti 9 non sono ancora scaduti i termini per la risposta del Ministero	% atti approvati rispetto a quelli sottoposti al controllo	90	100	100	90	96,66666667	vs	0,00	0,00	0,00	0,00
A2a2	Servizi generali, attività di front office - ausilio ai servizi	Gestione Segreteria e Front Office sede Torino - URP - Privacy - Prosecuzione riorganizzazione archivio corrente e di deposito - Supporto attività altri Servizi - Ricerca patemariati esterni per progetti condivisi - Controllo di gestione - Gestione cassa economale di Torino, incluse vendite. Nell'ambito del supporto agli altri Servizi, una quota rilevante di attività è relativa alla revisione della dotazione organica e riorganizzazione, di cui alla specifica voce A1a, su cui, in particolare con le riduzioni e l'applicazione della speding review, è forte la condivisione con il Servizio Amministrativo	Aagg.-Mosso	n. 4136 documenti protocollati e archiviati nei primi 3 trimestri; n. 537 richieste pervenute ed evase dall'URP; n. 663 movimenti rendicontati della cassa economale; preparazione n. 17 consegne per riassortimento gadget in c/to vendita e relative rendicontazioni per emissione fatture	Tempo (GG) rilascio atti	15	15	15	15	22,5	vs	2.233,00	4.912,00	3.698,00	10.843,00

A2a3	Contenziosi	Svolgimento delle attività istruttorie e procedurali relative ai contenziosi Civili, Penali ed Amministrativi	Aagg.-Mosso,Pagnotto	Le attività comprendono, per le sanzioni amministrative, il ricevimento dei verbali di accertamento dalla sorveglianza, se non c'è stata contestazione immediata le ricerche dei dati del contravventore e le relative notifiche, il controllo dei pagamenti, l'emanazione delle ordinanze ingiunzioni o dei decreti di archiviazione, l'emissione dei ruoli in caso di mancato pagamento dell'ordinanza, le informazioni alla sorveglianza; per le sanzioni penali la ricezione delle ndr dalla sorveglianza, i contatti con le Procure e/o Tribunali, la tenuta dei fascicoli, gli aggiornamenti alla sorveglianza; per i contenziosi amministrativi i contatti con l'Avvocatura dello Stato, la trasmissione dei documenti e la redazione di pareri legali, la tenuta del fascicolo, gli aggiornamenti ai servizi competenti; sono state ricevute 1 notizia di reato per abuso edilizio , 1 per bracconaggio e 93 sanzioni per illeciti amministrativi	Tempo medio risposta ai ricorsi (GG)	20	20	20	20		30	vs	0,00	0,00	0,00	0,00
A2a4	Attività varie di coordinamento, informazione e collaborazione tra i diversi Organi dell'Ente Parco, Ministeri e Servizi interni.	Collaborazione, trasmissione dati ed assistenza con i diversi Organi dell'Ente ed in particolare: Organi di Amministrazione, Collegio dei Revisori dei Conti, Corte dei Conti, referenti Ministeri Ambiente, Economie e Finanze, Servizi interni.	Amm.-Carta	Effettuata assistenza: - riunioni Collegio dei Revisori n. 4 per verifica di cassa, variazione e conto consuntivo 2012, n. 2 riunioni per assestamento e terza per variazione; - riunioni Consiglio direttivo n. 1 per variazione e conto consuntivo, n. 2 per seconda variazione, assestamento e terza variazione	N° riunioni	8	1	3	5		9	vs	0,00	0,00	0,00	0,00
A2b1	Front office, protocollo e archiviazione sede Aosta	Gestione front office, centralino, protocollo e archiviazione documenti cartacei ed informatici sede Aosta.	Amm.-Mocci	In avanzamento	N° protocolli	2000	465	623	452		1540	vc	0,00	0,00	0,00	0,00
A2b2	Approvvigionamento beni e servizi generici	Servizio fornitura somministrazione lavoro per sostituzione maternità Predisposizione atti amm.vi per locazione pluriennale sede Torino, affitti immobili e pascoli Servizio annuale di pulizia degli uffici della sede di Torino Centralino telefonico – manutenzione ed assistenza Prosecuzione noleggio quadriennale autovetture Touran (scad. 20.7.13) e Ford Fiesta – gestione automezzi sede di Torino Assistenza informatica e reti PC Torino e Valli Manutenzione rete radio sorveglianza 2013 - 2014 Prosecuzione contratti noleggio e manutenzione fotocopiatrice e protocollo sede Torino Liquidazione danni fauna selvatica Servizi vigilanza sede Torino Acquisti e forniture beni di consumo (cancelleria, toner, sanitari) Scaffali per biblioteca – Espositori gadget in vendita Acquisto libri per rinnovo biblioteca Vista l'entità degli importi, agli affidamenti si potrà provvedere con le modalità del Regolamento per l'acquisizione di beni e servizi in economia dell'Ente	Aagg.-Pagnotto	N . 6 ordini effettuati di cancelleria e toner; n. 2 ordini materiale sanitario; n. 2 ordine biglietti da visita; n. 2 richieste di assistenza stampante di rete; attività di supporto tecnico al personale ed amministratori per riattivazione caselle mail a seguito di virus informatico; n.1 ordine fornitura serrature porte; n. 1 atto rinnovo contratto locazione; n. 1 atto stipula contratto servizio pulizia; stipula di n.2 contratti con Soc. vigilanza uffici; n. 4 atti per rinnovo contratti noleggio autovetture e nuova gara per scadenza contratto Touran ed affidamento noleggio Panda 4x4 in sostituzione, gestione sinistri, riparazioni e manutenzioni; n.1 ordine bandiere logo Parco; 1 contratto manutenzione rete radio sorveglianza; sospeso atto di rinnovo affitti scaduti per locali, terreni e pascoli per verifica interesse Ente alla prosecuzione dei contratti; n. 8 pratiche risarcimento danni fauna.	% Pratiche evase entro 30 gg	90	90	90	90		90	v	142.693,00	2.197,00	13.412,00	158.302,00

A2c1	Redazione bilancio di previsione, conto consuntivo e variazioni di bilancio.	Raccolta indicazioni tecnico politiche, obblighi di legge, stesura bilancio di previsione, stesura conto consuntivo, variazioni di bilancio e variazioni compensative. Trimestrali di cassa. Invio stampe ed allegati agli organi competenti secondo DPR 97/2003	Amm.-Carta	Verifica dati tre trimestrali di cassa. Elaborazione ed invio conto consuntivo e variazione compensativa. Elaborazione assestamento e terza variazione.	N° attività bilancio	10	1	4	3		8	vc	0,00	0,00	0,00		0,00
A2c2	Sistemi integrati di gestione di contabilità finanziaria, patrimonio e performance	Avvio sistemi integrati di gestione con il nuovo programma di contabilità finanziaria e patrimonio. Studio e avvio gestione integrata con database tra piano performance e bilancio di previsione.	Amm.-Carta	In avanzamento. Il target indicato rappresenta il numero totale delle richieste avanzate dai servizi per il bilancio di previsione. Essendo questa una previsione di spesa, il target non verrà probabilmente raggiunto in quanto al terzo trimestre risulta che non tutti i servizi hanno assunto i propri relativi impegni.	N° verifiche disponibilità finanziarie	185	0	83	100		183	vc	0,00	0,00	0,00		0,00
A2c3	Gestione fatture, impegni, emissione mandati e reversali, CIG e DURC	Gestione pagamenti ed incassi, fatture, impegni, emissione mandati e reversali. Richieste per tutti i servizi dell'Ente Parco di CIG e DURC	Amm.-Carta	In avanzamento	N° mandati + reversali	1900	441	472	617		1530	vc	0,00	0,00	0,00		0,00
A2c4	Anagrafe delle Prestazioni Consulenti e Dipendenti	Comunicazione all'Anagrafe delle Prestazioni di tutti gli incarichi affidati dall'Ente ai pubblici dipendenti e a collaboratori esterni ai sensi dell'art. 53 del D.Lgs 165/2001.	Amm.-Mocci	In avanzamento	N° comunicazioni emesse	30	12	12	18		42	vs	0,00	0,00	0,00		0,00
A2d1	Procedure di acquisti di forniture e servizi sottosoglia comunitaria tramite cottimo fiduciario, procedure ristrette e acquisti tramite il portale della P.A.	Procedure di acquisti di forniture e servizi sottosoglia comunitaria tramite cottimo fiduciario o procedure ristrette. Acquisti di forniture e servizi in economia tramite il portale della P.A. (www.acquistinretepa.it) tramite gli strumenti della centrale unica di committenza (Consip) e del mercato elettronico.	Amm.-Carta	In avanzamento	N° acquisti forniture e servizi	16	5	15	6		26	vs	40.133,70	181.217,14	43.165,67		264.516,51
A2d2	Aggiornamento leggi e regolamenti contratti della P.A.	Aggiornamento, tramite siti e corsi dedicati, delle procedure a seguito di novità legislative sui contratti della Pubblica Amministrazione.	Amm.-Carta	Nessuna attività nei due trimestri	N° corsi frequentati	1	0	0	0		0	r	0,00	0,00	0,00		0,00
A2d3	Invii telematici: Istat – Comunicazione all'anagrafe tributaria	Rilevazione telematica del Ministero dell'Economia e delle Finanze tramite indagine Istat dei prezzi relativi a beni e servizi per le pubbliche amministrazioni. Trasmissione telematica all'anagrafe tributaria dell'agenzia delle entrate degli estremi dei contratti di appalto, somministrazione e di trasporto, conclusi mediante scrittura privata e non registrati, superiori a euro 10.000,00.	Amm.-Carta	Inserimento dati prezzi beni e servizi ISTAT – MEF.	N° invii Istat	1	0	0	1		1	v	0,00	0,00	0,00		0,00
A2d4	Aggiornamento procedure contratti per forniture e servizi	Aggiornamento procedure contratti di acquisto forniture e servizi in modo da coadiuvare e uniformare le attività di tutti i Servizi dell'Ente Parco, secondo le recenti normative.	Amm.-Carta	Attivata procedura secondo nuova normativa acquisti Mepa	N° aggiornamenti fac simili	1	0	1	0		1	v	0,00	0,00	0,00		0,00

A2e1	Produzione ed acquisto di gadget per commercializzazione - Ricerca e sviluppo sponsorizzazioni	Incremento delle entrate dell'Ente attraverso l'attivazione di iniziative varie (sviluppo, realizzazione e vendita gadgets del Parco, pubblicazioni, libri, cartografie, DVD, filmati, materiali vari, abbigliamento, fotografie e video effettuati nel Parco). Prosecuzione iniziative avviate dal 2007 per i finanziamenti nell'ambito della devoluzione del 5 per mille IRPEF. I gadget destinati alla rivendita verranno acquistati a prezzi promozionali da Ditte diverse tramite affidamenti attuati in base al Regolamento per l'acquisizione di beni e servizi in economia. Prosecuzione iniziative ricerca sponsorizzazioni (vendita spazi pubblicitari su riviste, cessione a pagamento logo del Parco)	Aagg.-Mosso	Ideaione e realizzazione grafica di 11 personalizzazioni gadget (di cui 9 al momento prodotti); vendita gadget on line e nei vari Centri Visitatori (il risultato del 3° trimestre non comprende gli importi delle vendite che saranno fatturati nel mese di ottobre); a metà giugno l'Agenzia delle Entrate ha pubblicato gli elenchi dei destinatari del 5 per mille IRPEF per l'anno 2011: il Parco ha ricevuto somme da 517 cittadini, per un totale di € 18.840 che andranno ad aiutare la ricerca scientifica; rispetto all'anno precedente l'incremento è stato di + € 7.000: sono tutte entrate a costo zero per l'Ente, in quanto l'unica pubblicità è quella effettuata sul sito e sui vari strumenti di comunicazione istituzionali, che non comportano spese. Nel 3° trimestre si sono introitati €2.600 ai sensi del Regolamento per riprese video effettuate nel territorio del Parco.	Euro incremento entrate Ente	20000	571,5	20502,04	5295,51		26369,05	vs	4.909,00	7.943,00	2.994,75		15.846,75
A2g1	Gestione amministrativa di strutture di proprietà dell'Ente da affidare a terzi	Affidamento in gestione a terzi e gestione amministrativa di strutture di proprietà dell'Ente	Amm.-Carta	Affidamento gestione immobile Vaudaletta inferiore. E' ancora in corso la ricerca di potenziali soggetti interessati per la Vaudaletta superiore. Per quanto riguarda la Stambeccaia si è in attesa di indicazioni politiche e del parere della Commissione Patrimonio	N° strutture affidate	1	0	1	0		1	v	0,00	0,00	0,00		0,00
A2h1	Certificazione ambientale	L'azione prevede il mantenimento delle Certificazioni ISO 14001 e EMAS: - svolgimento attività secondo procedure SGA; - procedure di adeguamento dell'Ente; - operazioni di audit di certificazione. Si persegue la ottimizzazione della gestione delle attività dell'Ente e l'attuazione con maggiore efficacia delle azioni istituzionali di gestione, conservazione e valorizzazione degli aspetti naturalistici, territoriali e culturali del Parco. Promozione Ecolabel e EMAS presso operatori, comuni e enti gestori parchi.	Direzione-Ottino	Sono state trattate secondo le procedure del manuale del Sistema di gestione ambientale le segnalazioni pervenute. In previsione dell'audit dell'Ente certificatore previsto per luglio sono stati effettuati controlli delle sostanze pericolose, dei carni, dei serbatoi di gasolio, dei magazzini, della gestione dei rifiuti, dei nulla osta, delle attività del servizio di sorveglianza, dei consumi energetici, degli scarichi, della gestione emergenze, delle attività di educazione ambientale, è stato aggiornato il registro attività di divulgazione e promozione. E' stata effettuata la valutazione sugli elementi del sistema analizzati. Sono stati svolti tre audit interni. Il 4 luglio si è svolta la visita dell'Ente certificatore, che è stata superata favorevolmente ed ha portato alla convalida dell'aggiornamento della dichiarazione ambientale EMAS. Il CD ha preso atto del verbale del riesame dell'AD e dei risultati della verifica. E' stata redatta e stampata in 200 copie la dichiarazione ambientale 2011-2014.(Per quanto attiene la spesa € 2.185,26 sono pe	N° audit ente certificazione superati	1	0	0	1		1	v	0,00	0,00	16.765,76		16.765,76

A3a1	Manutenzioni ordinarie e periodiche	L'obiettivo operativo comprende le manutenzioni ordinarie e periodiche edili e impiantistiche dei circa 90 fabbricati in dotazione al Parco, utilizzati a vario titolo (proprietà, concessione, convenzione, locazione), della rete sentieristica e della segnaletica, compresi gli adeguamenti alle norme di settore, le riparazioni ed interventi urgenti. Gli interventi necessari vengono in parte effettuati in economia diretta dall'operatore dell'ufficio tecnico e in parte affidati in economia ad operatori esterni. Nel 2013, tramite apposita gara, si affiderà inoltre un servizio di manutenzione ordinaria degli immobili. Ai sensi dell'art. 11 del D.lgs. 12.4.2006, n. 163 "Codice dei contratti pubblici", gli eventuali affidamenti avverranno con la procedura prevista dall'art. 125 del Codice.	Tecnico-Consentino	Le manutenzioni sono in avanzamento secondo i tempi previsti.	N° interventi manutentivi	100	15	35	33		83	vc	26.657,06	15.332,15	17.218,31		59.207,52
A3a2	Interventi di manutenzioni straordinarie	Interventi di manutenzione straordinaria necessari ai fabbricati in dotazione al parco. Nel 2013 sono prioritari i seguenti interventi, già previsti nel 2012 e rimandati a causa di urgenze sopravvenute: - manutenzione del tetto della sede della Valle di Cogne, - asfaltatura strada Giardino Botanico Paradisia. Saranno compresi anche interventi finalizzati al sistema di gestione ambientale al fine di perseguire le indicazioni tecniche necessarie al contenimento dei consumi riportate nelle certificazioni energetiche acquisite. In ogni caso gli interventi saranno affrontati sulla base delle priorità effettive e delle disponibilità economiche ed eventuali aggiornamenti verranno identificati negli audit trimestrali. Alcuni interventi necessiteranno di affidamenti esterni. Ai sensi dell'art. 11 del D.lgs. 12.4.2006, n. 163 "Codice dei contratti pubblici", gli eventuali affidamenti avverranno con la procedura prevista dall'art. 125 del Codice.	Tecnico-Rosai	STRADA PARADISIA: Sono stati effettuati sopralluoghi per individuare il tipo di intervento giusto per migliorare la percorribilità in sicurezza anche con le condizioni atmosferiche più sfavorevoli. In considerazione del valore del contesto ambientale in cui si andrà a realizzare l'opera, si è deciso di non impiegare un normale conglomerato bituminoso, in favore di prodotti con maggiori caratteristiche di ecocompatibilità in grado però di resistere in situazioni critiche. Sono emerse problematiche relative alla titolarità della strada, è in corso una ricerca sui materiali bioecologici proposti e sulle sperimentazioni positive effettuate in quota. Sono emerse problematiche relative alla stabilità dei muretti esistenti nel tratto in forte pendenza. VILLETTA COGNE: l'intervento è rimandato al prossimo anno.	N° affidamenti	2	0	0	1		1	vc	0,00	0,00	1.036,97		1.036,97
A3a3	Manutenzione sedi, infrastrutture ed attrezzature	Manutenzione ordinaria e straordinaria delle infrastrutture di pertinenza al servizio di sorveglianza: casotti, sedi di valle, carnai, recinti, piccole attrezzature, automezzi, apparati informatici.	Sorv.-Cerise	L'attività prosegue secondo quanto programmato. Si evidenzia un notevole incremento di attività manutentive che hanno perlopiù interessato le strutture in quota.	% ore svolte sul previsto	90	21,8	86,2	82,8		190,8	vs	350,00	0,00	0,00		350,00
A3a4	Agibilità strutture	Conclusasi l'operazione di accatastamento del patrimonio in uso all'ente sui due versanti, si procederà con la regolarizzazione delle pratiche di agibilità presso i rispettivi uffici comunali in adempimento a quanto previsto nella concessione dei beni ex ASFD da parte della Valle d'Aosta e a quanto prescritto dalla attuazione del programma operativo per la realizzazione di un sistema di gestione ambientale conforme ai requisiti della norma ISO 14001 ed EMAS. Nel 2013 si proseguirà con la presentazione delle pratiche nella Valle di Cogne, in quella di Rhêmes e nella Valsavarenche. Saranno inoltre contattati gli uffici tecnici del versante piemontese per visionare le rispettive pratiche in archivio e concordarne la loro regolarizzazione.	Tecnico-Carnicella	E' stato effettuato un incontro presso l'Ufficio Tecnico del Comune di Cogne. Le pratiche sono in fase di stesura.	N° pratiche presentate	6	0	0	0		0	r	0,00	0,00	0,00		0,00

A3a5	Certificazioni energetiche	Ai sensi della L.R. n. 21/2008, si prevede nel 2013 di completare la produzione delle certificazioni energetiche per gli immobili dell'ente sul versante valdostano. A tal fine è necessario prevedere l'affidamento di incarichi professionali esterni. Ai sensi dell'art. 11 del D.lgs. 12.4.2006, n. 163 "Codice dei contratti pubblici", gli eventuali incarichi saranno affidati con la procedura dell'art. 125 del Codice.	Tecnico-Rosai	E' stato effettuato un esame preliminare per individuare i fabbricati interessati. Il confronto fra le normative in vigore e il patrimonio dell'ente ha evidenziato la necessità di dotarsi ancora di 12 certificazioni energetiche distribuite sui due versanti. E' stato affidato un incarico ad un professionista iscritto all'Albo Regionale dei certificatori di entrambe le Regioni. Le certificazioni sono in fase di stesura.	N° certificazioni energetiche	8	0	0	0	0	0	r	0,00	0,00	3.643,36	3.643,36
A3a6	Garantire la manutenzione ordinaria della rete sentieristica principale	Manutenzione ordinaria e straordinaria delle infrastrutture di pertinenza al servizio di sorveglianza: sentieri.	Sorv.-Cerise	Nel periodo estivo si è provveduto al ripristino della rete sentieristica danneggiata dalle precipitazioni tardo primaverili. Gli interventi sono stati superiori a quanto preventivato proprio a causa delle avverse condizioni meteo.	% sentieri mantenuti su totale a programma	90	0	93,75	73,12	166,87	vs	0,00	0,00	0,00	0,00	
A3b1	Accatastamenti fabbricati rurali	A seguito dell'analisi effettuata nel 2012 al fine di individuare i fabbricati rurali di proprietà dell'ente non iscritti a catasto, si proseguirà l'azione con l'obiettivo di ottemperare a quanto prescritto dall'art. 13 comma 1 del D.L. 201/2011. Dopo aver eliminato i ruderi, sarà possibile individuare i fabbricati rurali per cui è necessario effettuare il passaggio al catasto edilizio urbano. La verifica sul territorio sarà fatta con l'ausilio del Servizio di Sorveglianza delle Valli di Cogne, Orco e Soana. E' previsto un incarico professionale esterno per gli accatastamenti necessari. Nel frattempo saranno analizzati, tramite ricerca di archivio, i fabbricati in comproprietà per determinarne la quota dei diritti. Ai sensi dell'art. 11 del D.lgs. 12.4.2006, n. 163 "Codice dei contratti pubblici", gli incarichi professionali saranno affidati con la procedura prevista dall'art. 125 del Codice.	Tecnico-Camicella	In attesa dei dati provenienti dal Servizio di Sorveglianza, sollecitati con lettera in data 14.05.13. Nel frattempo sono state effettuate n. 23 visure storiche e visionati n. 50 atti di acquisto terreni per reperire le quote di comproprietà. I dati sono stati riassunti in un documento informatico di sintesi.	N° ruderi da dichiarare	6	0	0	0	0	r	0,00	0,00	0,00	0,00	
A3b2	Acquisto terreni	L'acquisizione di terreni consegue a necessità impellenti relative ad esigenze conservazionistiche e di sicurezza del personale sul territorio. In particolare nel 2013 l'azione comprenderà l'acquisto di: - un terreno finalizzato alla posa di ponte radio a Vétan (sempre che non si riesca a collocare l'antenna su nuovo edificio di proprietà di terzi in progetto), - un terreno per la costruzione di un nuovo casotto in Val Soana, - un terreno su cui insiste una zona umida tutelata ai sensi direttiva Habitat. L'azione si svolgerà secondo le procedure della legge di Stabilità. Sarà necessario l'affidamento di incarichi professionali per la stima dei terreni, i rilievi e i frazionamenti. Ai sensi dell'art. 11 del D.lgs. 12.4.2006, n. 163 "Codice dei contratti pubblici", gli incarichi professionali saranno affidati con la procedura prevista dall'art. 125 del Codice.	Tecnico-Rosai	VETAN:Non è stato necessario l'acquisto del terreno. CERESOLE: Sono in corso invece le procedure per l'acquisto del terreno su cui insiste una zona umida tutelata ai sensi della direttiva Habitat nel Comune di Ceresole Reale. E' stato affidato un incarico per la stima dei terreni e uno per la stipula dell'atto. E' stato approvato l'acquisto del terreno con Deliberazione di CD. VAL SOANA: Effettuato sopralluogo e cartografato il sito. E' stato dato un incarico per effettuare una perizia geologica propedeutica all'acquisto.	N° incarichi professionali	2	1	1	1	3	vs	1.635,40	2.450,00	1.149,50	5.234,90	
A3b3	Completamento della recinzione della sede di Noasca	Nel 2012 è stata realizzata la nuova recinzione dell'immobile che ospita la sede di valle della Sorveglianza in Valle Orco. Nel 2013 l'azione proseguirà con la posa della recinzione sull'ultimo lato in amministrazione diretta da parte del servizio di Sorveglianza con l'aiuto dell'operatore dell'ufficio tecnico. Sarà necessaria la presentazione di una variante alla Dia e la presentazione della pratica in Commissione Paesaggio. Il materiale necessario sarà acquistato in economia.	Tecnico-Rosai	Azione <u>rimandata</u> per necessità di presentazione di progettazione e di ottenere tutte le autorizzazioni, non ottenibili entro la primavera, periodo di possibile realizzazione da parte del servizio di vigilanza.	N° DIA	1	0	0	0	0	r	0,00	0,00	0,00	0,00	

A3c1	Ciclo dei lavori pubblici	Attività permanente di gestione del ciclo dei lavori pubblici, comprendente: adempimenti di legge del responsabile unico del procedimento e del suo ufficio nelle diverse fasi in cui si trovano gli interventi (escluse le procedure inerenti gli aspetti giuridici in caso di ricorsi); proposte al responsabile della Programmazione dei Lavori pubblici ai sensi di legge, di aggiornamento dei programmi triennale ed annuale dei lavori pubblici; rapporti e trasmissione schede in avvio e corso d'opera all'Osservatorio dei LL.PP. Adeguamento delle procedure in corso secondo nuove le nuove disposizioni legislative. Previsti supporti esterni con incarichi di servizio.	Tecnico-Tompetrini	Attività dei responsabili del procedimento e supporto degli uffici Tecnico e Pianificazione per i lavori di Rovenaud lotto edile e allestimento, passerella pedonale Rovenaud, Centro di Campiglia, PSR Regione Piemonte, FAS Giroparchi, sentiero di fondovalle Valsavarenche, manutenzioni straordinarie, manutenzioni ordinarie, approvvigionamento di beni e servizi inerenti la gestione del patrimonio immobiliare, segnaletica e sentieristica. Verifiche normative per vari problemi inerenti richiesta offerte, affidamenti, gestione dei lavori. Compilazioni di schede AVCP inerenti il centro per la conservazione dei corsi d'acqua, il Giardino l'Uomo ed i coltivi. Variazione al programma annuale dei lavori pubblici 2013. Redazione del programma triennale dei lavori pubblici 2014-2016 e relativo elenco annuale 2014.	N° schede AVCP	6	0	0	15		15	vs	0,00	0,00	0,00	0,00
A3d1	Sedi	A seguito della pubblicazione di avviso di indagine immobiliare per l'individuazione dell'immobile in locazione da destinare a nuova sede del parco di Torino, nel 2013 proseguirà l'azione di ricerca. Per ogni sopralluogo l'ufficio tecnico redigerà una relazione tecnica di valutazione che sarà eventualmente approfondita con una ipotesi progettuale. Verranno approfonditi gli aspetti economici ed amministrativi per valutare la convenienza dell'operazione immobiliare. Si specificheranno, in occasione degli audit trimestrali, gli interventi effettivamente realizzabili anche in relazione ad eventuali modifiche di legge che dovessero essere approvate, alle risorse finanziarie che dovessero essere disponibili e alle decisioni deliberate in sede di C.D. dell'ente. Con la definitiva individuazione dell'immobile, si procederà con le azioni necessarie per il raggiungimento dell'obiettivo di trasferimento della sede.	Direzione-Ottino	E' proseguita la ricerca immobiliare nel comune di Torino. Le proposte immobiliari ritenute più funzionali alle esigenze dell'ente sono state oggetto di sopralluogo. A seguito dei 5 sopralluoghi è stata redatta una relazione approfondita con ipotesi progettuale e tabella riepilogativa dei costi relativa alle 4 proposte prese in considerazione, esposta in GE. Sulla base delle indicazioni emerse sono stati ricontattati i proprietari per avere un risparmio superiore al 20% delle spese attualmente sostenute. E' stato effettuato un rilievo accurato degli spazi di Corso Trapani. Si è attualmente in attesa della visita della GE per le conseguenti decisioni.	N° sopralluoghi	4	5	1	0		6	vs	0,00	0,00	0,00	0,00
A3d2	Ufficio di Bruil	Nel 2012 sono iniziati i lavori nei locali dell'immobile di proprietà del PNGP a Bruil di Rhêmes N.D. al fine di ospitare il nuovo ufficio di valle della Sorveglianza. Nel 2013 l'azione proseguirà con la realizzazione del nuovo impianto di riscaldamento, per cui sarà incaricata una ditta esterna e con la realizzazione dei lavori di muratura, posa del materiale coibente, intonaci, pavimentazioni, finiture e l'impianto elettrico che saranno realizzati in amministrazione diretta da parte del servizio di Sorveglianza, dell'operatore dell'ufficio tecnico e mediante l'impiego di artigiani esterni. Sarà necessaria la stesura di una SCIA da presentare al Comune e la stesura del progetto degli arredi dei nuovi uffici e il loro acquisto. Ai sensi dell'art. 11 del D.lgs. 12.4.2006, n. 163 "Codice dei contratti pubblici", gli eventuali affidamenti avverranno con procedura in economia con affidamento diretto.	Tecnico-Rosai	Sono stati affidati i lavori relativi alla realizzazione del nuovo impianto di riscaldamento. E' stata redatta e presentata in comune la SCIA e il progetto di arredo dei nuovi uffici. E' stata affidata la fornitura per gli arredi in legno, la porta d'ingresso i davanzali. I lavori sono stati completati come da cronoprogramma e gli arredi sono stati forniti e montati. Sono stati acquistati gli apparecchi illuminanti. Effettuato il trasloco, il caposervizio ha potuto insediarsi nel nuovo ufficio.	N° inaugurazioni	1	0	0	1		1	v	1.132,56	8.017,46	0,00	9.150,02

A3d3	Un paradiso accessibile - Accessibilità diversamente abili	L'obiettivo di questo progetto è quello di migliorare il livello di fruizione generale del territorio, aiutando una larga fascia di cittadini a godere del diritto di fruire di un'area protetta, perseguendo nel contempo lo sviluppo sostenibile. Nel 2013 il progetto "Un paradiso accessibile", presentato nell'ambito del Servizio civile volontario, e svolto a partire da aprile 2012 e per 12 mesi, tramite l'ausilio di due giovani volontari proseguirà e si concluderà nel 2013 con la comunicazione sul sito internet dei dati raccolti. Sarà necessario un affidamento esterno per la costruzione delle pagine dedicate sul sito internet del parco. Ai sensi dell'art. 11 del D.lgs. 12.4.2006, n. 163 "Codice dei contratti pubblici", gli incarichi saranno affidati con la procedura prevista dall'art. 125 del Codice.	Tecnico-Rosai	Il lavoro è stato ultimato, presentando in anteprima ad ogni gestore con marchio di qualità la presentazione della propria struttura ricettiva nelle pagine dedicate all'accessibilità. Effettuate le ultime verifiche e ottenute le autorizzazioni alla pubblicazione delle immagini, le pagine sono ora consultabili liberamente sul sito web dell'ente.	N° spazi dedicati sul sito	1	1	0	0	1	v	0,00	0,00	0,00	0,00
A3d4	Progettazioni ed arredi	L'azione riguarderà gli studi di fattibilità e i progetti (architettonici, allestimenti, arredi) funzionali alle attività dell'Ente Parco, in particolare nel 2013 sono previsti: - Studio di fattibilità per la realizzazione di una nuova biglietteria per il giardino botanico di Paradisia. Sono necessarie alcune azioni preliminari relative alla definizione urbanistica dell'area da concordare con il Comune di Cogne e la stesura del documento preliminare alla progettazione. - Biglietteria al Serrù, Ceresole Reale. - Sono compresi gli eventuali completamenti di arredi necessari alla funzionalità dell'ente. Eventuali altre progettazioni verranno evidenziate in occasione degli audit trimestrali e discenderanno comunque da analisi condivise sulla base di priorità effettive e relative disponibilità economiche.	Tecnico-Rosai	SERRU':E' stato effettuato un sopralluogo e rilievo del sito relativo al parcheggio del Serrù di Ceresole Reale. E' stato effettuata una indagine accurata delle problematiche attuali relative alla struttura esistente e delle esigenze da risolvere tramite la struttura futura in contraddittorio con i responsabili delle guide operanti al parcheggio del Serrù. PARADISIA: Azione sospesa.	N° studi fattibilità	1	0	0	0	0	r	0,00	0,00	0,00	0,00
A3e1	Gestione beni mobili ed immobili	Inserimento in inventario dei beni mobili di nuova acquisizione, spostamento, dismissione cespiti, calcolo ammortamenti. Rideterminazione responsabilità dei beni mobili a seguito di un'eventuale riorganizzazione dei servizi dell'Ente. Aggiornamento in inventario dei valori dei beni immobili di proprietà del PNGP. Invii telematici ai Ministeri che ne fanno richiesta e versamento IMU a seguito verifiche effettuate dal Servizio Tecnico.	Amm.-Carta	Versamento imposta IMU. E' in corso l'inserimento dei beni mobili nel programma inventario.	N° inserimento beni immobili	80	0	0	0	0	r	0,00	0,00	0,00	0,00
A3e2	Parco automezzi	Gestione parco automezzi dell'Ente: controllo libretti di marcia, scadenza bolli, gestione carte carburante, gestione telepass, trimestrali consumo carburante	Amm.-Carta	In avanzamento	N° rendiconti trimestrali carburante	4	1	1	4	6	vs	0,00	0,00	0,00	0,00
A4a1	Diploma Europeo	Il diploma europeo non è per sua natura definitivo: è rilasciato per un periodo di cinque anni ed è rinnovabile. Può essere ritirato se la situazione nel sito si è deteriorata. Ogni anno pertanto deve essere presentata una relazione sullo stato del sito e illustrato lo stato di attuazione delle condizioni poste per il rilascio. L'azione prevede la redazione di tale relazione.	Direzione-Ottino	L'azione è prevista per l'autunno.	N° relazioni	1	0	0	0	0	r	0,00	0,00	0,00	0,00

A4b1	Partecipazione alle azioni della Rete delle Aree Protette Alpine	Adesione alla Rete delle Aree Protette Alpine (ALPARC) nella sua nuova forma di Associazione secondo il diritto francese con riconoscimento del ruolo di utilità pubblica. Rapporti con la Rete nell'ambito dei gruppi di lavoro Turismo sostenibile-educazione, Comunicazione comune, Grandi ungulati, Grandi carnivori, Savoir faire tecnico e costruzioni sostenibili. Partecipazione alla definizione delle strategie e alla gestione della rete attraverso la presenza del Direttore alle attività del Comitato di indirizzo internazionale.	Direzione-Ottino	Il 18 gennaio si è partecipato alla assemblea costitutiva della rete in forma di associazione per rafforzare ulteriormente la cooperazione transalpina e i progetti di portata internazionale, a Pralognan-la-Vanoise. L'assemblea ha riunito 36 aree protette, membri fondatori dell'associazione. Anche le due regioni alpine, Rhône-Alpes e Provence-Alpes-Côte d'Azur, hanno confermato il loro impegno in favore di ALPARC per sostenere la cooperazione internazionale delle loro aree protette. Il 14 marzo si è partecipato a Chamonix ad un Comitato di Indirizzo Internazionale.	N° incontri	2	2	0	0		2	v	0,00	0,00	1.500,00		1.500,00
A4c1	Azioni con il Parc national de la Vanoise	Nell'ambito del gemellaggio e della attuazione della Carta di buon vicinato con il PN Vanoise è previsto lo scambio di personale per censimenti faunistici, per attività di approfondimento tecnico e botanico, la continuazione di studi comuni sullo stambecco, la partecipazione alle Commissioni scientifiche del Responsabile del servizio scientifico, la comunicazione comune. Azioni specifiche sono possibili in occasione del 50° del Parco francese. E' prevista la revisione della Carta di buon vicinato .	Direzione-Ottino	L'Ente Parco ha approvato il 18.3.2013 la Convenzione di partenariato con il Parc national de la Vanoise, che è stata sottoscritta in occasione della celebrazione del 50° del Parco francese a Chambéry il 5 luglio. Nell'occasione è stata inaugurata l'esposizione comune di fotografie. Una équipe del Parco ed una mista tra le due aree protette hanno partecipato al Mémorial Danilo re a Pralognan-la-Vanoise il 19 gennaio. I due Enti hanno partecipato alla premiazione al PN Stelvio del concorso fotografico "Fotografare il parco", ed.2012. E' invece venuta meno la organizzazione comune del concorso "Prairies fleuries" per problemi del parco vicino con il mondo agricolo a causa di danni alla zootecnia arrecati dal lupo. Il responsabile del servizio botanico con due guardie hanno effettuato un incontro botanico con escursioni botaniche sul territorio francese.	N° incontri bil.	2	1	0	1		2	v	0,00	0,00	0,00		0,00
A4c2	Gruppo internazionale di lavoro sulla flora	Proseguimento della collaborazione tra i due Parchi sui metodi di raccolta dati, di inventario e di gestione del patrimonio floristico. Per il 2013 si prevedono le seguenti azioni: - concretizzare gli scambi di dati floristici accedendo alla banca dati PNV "Données naturalistes" per facilitare l'elaborazione di una lista di specie di particolare interesse che presentano problematiche di gestione simili, da studiare e ricercare sui versanti confinanti dei due parchi; - continuare le giornate di scambio di personale tra i due enti (probabilmente sul territorio del PNV) - condividere gli strumenti per il riconoscimento delle piante e per la formazione delle guardie al fine di elaborarne, se possibile, alcuni in comune	Bot-Poggio	Lo scambio di personale in Vanoise è avvenuto: nei giorni 24, 25, 26.07.2013 un gruppo di GP e la responsabile del servizio botanico si sono recati in Vanoise. L'incontro è stato proficuo in quanto gli interessati hanno potuto conoscere habitat e specie legati in particolare ai substrati calcarei che nel PNGP non sono così comuni.	N° scambi internazionali effettuati	1	0	0	1		1	v	0,00	0,00	0,00		0,00

A4d1	Sviluppo di azioni comuni in ambito turistico-educativo e di relazioni all'interno delle reti	La consolidata cooperazione tra Gran Paradiso e Vanoise e tra Parco e Rete Alpina (Alparc) permette il confronto di strategie e l'acquisizione di buone pratiche. Per il 2013 è prevista l'eventuale accoglienza della delegazione del Parco della Vanoise relativa al progetto marchio di qualità francese, mentre proseguono con Alparc gli adempimenti annuali in merito alla gestione del volo virtuale sulle Alpi (Vivialp).	Turistico-Ed.amb.-Fedrighini	La stazione Vivialp presso il Museo di Scienze Naturali di Torino ha richiesto interventi di manutenzione e spese per materiale tecnico. I primi sono da attribuire ad una gestione non troppo oculata da parte del Museo, a cui si richiederà il rimborso delle cifre anticipate dal Parco. Sostituito monitor per Vivialp di Cogne, che era malfunzionante. In seguito all'incidente occorso al Museo di Scienze (incendio), al momento non è possibile effettuare un controllo sullo stato di Vivialp. Pervenuto da Alparc l'aggiornamento del software.	% spesa Vivialp effettuata	100	0	0	0	0	0	r	0,00	0,00	581,53	581,53
A4e1	Rafforzamento rapporti con aree protette internazionali e Corpo forestale valdostano e confronto sportivo	Gli incontri a livello internazionale e locale con aree protette e Corpo forestale sono utili sia per trasmettere informazioni e conoscenza, sia per favorire i rapporti tra gli enti. A tale fine sono previsti la partecipazione al Trofeo Danilo Re, promosso dalla Rete delle Aree Protette Alpine e una competizione sportiva che celebra il rapporto collaborativo tra PNGP e CFV. La prima manifestazione si sviluppa attorno ad un incontro tematico che è occasione di presentazione dell'attività comune con il Parc National de la vanoise mentre a latere si svolge una competizione di sci alpinismo, slalom gigante, fondo e tiro. Per la seconda, si prevede la collaborazione all'organizzazione e la partecipazione alle gare di alcune squadre di dipendenti.	Sorv.-Cerise	Partecipazione al Trofeo Danilo Re a Pralognan (Vanoise). Collaborazione e partecipazione all'incontro di sci e tiro con il CFVDA. Collaborazione nel mese di giugno con il CFVDA per il I trail del Grand Paradis. Nel mese di luglio una delegazione di GP ha partecipato ad una uscita di botanica nel Parc National della Vanoise. Sempre in luglio c'è stata una visita al Parc Naziunal Svizzer nell'ambito del progetto GREAT.	N° podi	2	1	1	0	2	v	0,00	0,00	0,00	0,00	
A4f1	Collaborazione con altre Aree protette e con soggetti portatori di interessi assimilabili a quelli del Parco.	Nel corso dell'anno si considereranno le richieste di collaborazione provenienti da titolari di funzioni affini al Parco per implementare azioni dell'Ente e valutare esperienze, offerte di collaborazione, ricerca di risorse finanziarie. In particolare sono attese visite di aree protette estere ed italiane nell'ambito di progetti internazionali, sono da prevedersi la collaborazione con Fondation Grand Paradis per la gestione di tematiche turistiche (partecipazione alle sedute di Comitato esecutivo) e con UISP per la gestione di attività sportive sostenibili.	Direzione-Ottino	Si è collaborato con il Ministero dell'Ambiente per l'organizzazione di un workshop della piattaforma WISO (Wildlife and Society) della Convenzione delle Alpi, cui hanno partecipato le delegazioni di tutti i Paesi firmatari, finalizzato a valutarne l'attuazione per quanto attiene le tematiche connesse alla protezione e salvaguardia dei grandi carnivori e ungulati selvatici delle Alpi e alle relative politiche intersettoriali. La direzione ha partecipato con un intervento su sport e natura al Congresso Regionale Piemontese della UISP del 9 marzo. Il resp. del servizio turistico ha partecipato agli incontri della Fondation Grand Paradis. Altri incontri: 5 Strada Gran Paradiso, 2 Turismo Torino (arrampicata e Tour operators), Arpa per didattica progetto fenologia.	N° incontri	10	3	2	7	12	vs	0,00	1.815,00	0,00	1.815,00	
B1a1	Convenzione impianti idroelettrici	Le norme tecniche di attuazione del Piano del Parco prevedono l'indirizzo di assicurare il controllo dell'utilizzazione delle acque per la produzione di energia elettrica al fine di garantire il deflusso minimo vitale e la conservazione degli habitat e della biodiversità. Lo scorso anno è stata redatta una bozza di convenzione con Iren, per la rinegoziazione dei rapporti economici, procedurali ed ambientali legati alle opere idroelettriche costruite nell'area protetta. Si prevede una trattativa per la definizione di un testo.	Direzione-Ottino	Si è proceduto ad una verifica del testo della convenzione con la Presidenza e si è tenuta una prima riunione con Iren di presentazione della bozza e di primo approccio.	N° convenzioni approvate	1	0	0	0	0	r	0,00	0,00	0,00	0,00	

B1b1	Carta degli Habitat	Produzione della carta degli habitat del PNGP attraverso la fotointerpretazione di immagini aeree IR e al visibile. Questo tipo di cartografie cerca di rappresentare a scala di buon dettaglio (1:5000) gli habitat, classificati secondo la Direttiva 43/92, presenti sul territorio del Parco. La metodologia della fotointerpretazione non consente tuttavia di avere l'effettiva distribuzione (e quindi di conseguenza la reale estensione) di ciascun habitat in quanto in natura questi si trovano per lo più a mosaico per cui si rendono necessari degli accorpamenti (tipologie di habitat). In seguito ad un affidamento di servizi è in fase di ultimazione la digitalizzazione dei poligoni (ovvero il disegno delle diverse tipologie). Occorrerà procedere all'attribuzione della tipologia di habitat corretta per ogni poligono e quindi ad una verifica per aree test sul territorio.	Bot.-Poggio	Al 30.06.2013 per la carta degli habitat di grande dettaglio (scala 1:2000) sono stati revisionati ed attribuiti 2.736 ha così divisi: I trimestre 1.850 ha e II trimestre 886 ha ; alla fine del II trimestre è stata completata la carta degli habitat per il 15,96 % della superficie totale. Alla fine del III trimestre, coincidente con il pieno della stagione vegetativa, l'azione non è avanzata, verrà ripresa nel IV trim.	% di superficie del Parco attribuita alle categorie di habitat	17	14,71	15,96	0,00		15,96	vc	0,00	0,00	0,00	0,00
B1c1	Fenologia forestale	La fenologia, ovvero l'alternarsi delle fasi di sviluppo annuali degli esseri viventi, è influenzata dalle condizioni climatiche stagionali ed è quindi sensibile ai cambiamenti climatici. Dal 2009, grazie alla partecipazione come partner aggiunto al progetto europeo Phenoalp, il Parco attua osservazioni sulla fenologia forestale, collaborando nel medesimo tempo anche alla rete fenologica dei Parchi della Regione Piemonte. Si tratta di effettuare rilievi sulle diverse fasi fenologiche (vegetative e riproduttive) di 7 diverse specie arboree con 1 stazione per ogni valle, in totale 15 diversi siti di osservazione. Il Servizio Botanico coordina il gruppo di lavoro di GP che si occupa della raccolta dati; l'attività consiste nella formazione dei rilevatori, nel fornire il materiale necessario, nel controllo, verifica ed elaborazione dei dati, nel controllo delle 5 stazioni meteorologiche installate.	Bot.-Poggio	Sono stati eseguiti i sopralluoghi nelle 5 valli per consegnare ai rilevatori il nuovo manuale per i rilievi che è stato rivisto e aggiornato; in primavera (tra il mese di febbraio e il mese di maggio a seconda delle specie in osservazione) sono iniziati i rilievi per le fasi di germogliazione, fogliazione e fioritura. I rilievi si interrompono nel corso dell'estate (tranne per quelle specie di cui si segue anche la fruttificazione) per riprendere in autunno con l'ingiallimento fogliare. Il target dell'obiettivo sarà quindi valutabile solo a fine dei rilievi quando tutti i dati perverranno al Servizio Botanico per la validazione ed elaborazione. Alla fine del III non sono ancora pervenuti i dati in quanto sono ancora in corso i rilievi della fenologia forestale relativi alla fase autunnale	% dati forniti elaborati sui dati posti a target	100	0	0	0		0	r	0,00	0,00	0,00	0,00
B1c2	Fenologia dei pascoli	Effettuazione di rilievi sulle fasi fenologiche di specie erbacee (pascoli alpini) rapportandoli all'andamento delle temperature per verificare l'influenza dei cambiamenti climatici sulla vegetazione di montagna. La fenologia delle specie arboree è da lungo tempo studiata, quella delle erbacee del piano alpino (pascoli sopraforestali) poco o nulla. Il progetto Phenoalp, a cui il Parco ha partecipato come partner aggiunto (2009-2011) ha messo a punto una metodologia di rilevamento delle diverse fasi fenologiche in particolare quelle relative alla ripresa vegetativa e alla riproduzione di alcune (7) specie erbacee e arbustive (suffrutici) tipiche delle praterie di quota. Le osservazioni si effettuano in un unico sito (Valsavarenche, Orvielle) diviso in tre parcelle. La raccolta dei dati viene eseguita da GP. È in funzione una stazione per il rilevamento dei dati meteo (temperatura aria e suolo, umidità relativa) e una webcam che attraverso l'invio di foto ad alta risoluzione consente i rilievi sull'inverdimento e ingiallimento delle cotiche pascolive. Si intende stipulare una co	Bot.-Poggio	Allo scioglimento della neve, molto tardivo per questo anno (inizio di maggio) è stata riposizionata e messa in funzione la webcam che misura attraverso immagini l'inverdimento della cotica. Le immagini vengono inviate all'Arpa VdA che provvede all'elaborazione dei dati. All'inizio di giugno sono iniziati i rilievi delle GP che raccolgono i dati sulle fasi riproduttive di 7 specie diverse. I dati sono raccolti su 105 individui complessivamente. Anche in questo caso il Servizio Botanico potrà calcolare il target dell'obiettivo solo a fine dei rilievi quando perverranno tutti i dati per la validazione ed elaborazione. Alla fine del III trimestre il Servizio Botanico non ha ancora ricevuto i dati per cui questi saranno elaborati nel IV; è stato eseguito un sopralluogo di controllo al sito e la manutenzione della webcam.	N° dati raccolti e verificati	1450	0	0	0		0	r	0,00	0,00	0,00	0,00

B1c3	Controllo stazioni di fenologia dei pascoli e forestale	Fenologia forestale l'azione prevede una serie di sopralluoghi della sorveglianza nei siti predisposti per individuare le diverse fasi fenologiche vegetative e riproduttive di alcune specie sottoposte a monitoraggio. Il periodo delle osservazioni varia a seconda delle specie presenti nei siti ma è ricompreso, generalmente nel periodo febbraio – marzo sino a novembre, con un'interruzione nel periodo estivo. Le osservazioni saranno fatte da un unico operatore una volta la settimana per ogni sito. Ai fini del budget delle risorse umane si prevede quindi l'impiego di n° 2 gp per valle x 12 sopralluoghi cadauno x 3 ore a sopralluogo per un totale di 360 ore Fenologia dei pascoli L'azione prevede una serie di sopralluoghi nell'unico sito predisposto (Orvielle – Valsavarenche) per effettuare misurazioni sulle fasi fenologiche riproduttiva di una serie di piante sottoposte a monitoraggio. Il periodo delle osservazioni, da effettuarsi una volta alla settimana sui tre siti, si estende da maggio a settembre (a seconda dell'innevamento). Ai fini del budget delle risorse umane si prevede q	Sorv.-Cerise	Per quanto riguarda la fenologia dei pascoli il ritardo evidenziato a causa della copertura nevosa perdurata sul sito fino a inizio giugno non ha permesso di raggiungere i numeri previsti. I sopralluoghi previsti per la fenologia forestale sono stati superiori al previsto.	% sopralluoghi effettuati sui previsti	90	29,8	40,2	29,8		99,8	vs	0,00	0,00	0,00	0,00
B1d1	Recupero delle informazioni storiche sulla distribuzione della fauna	Operazione divenuta routinaria e non richiedente specifica azione			p.m.						0	r				0,00
B1e1	Censimento della flora e della vegetazione – Banca dati FloraPNGP e Banca dati Ambienti	Si intende incrementare la banca dati floristica del Parco con l'inserimento di dati ottenuti da osservazioni di campagna sui due versanti. Aggiornamento banca dati Ambienti (presenza/assenza Habitat Natura 2000). Nel corso del 2012 sono stati pubblicati alcuni importanti studi sulla flora italiana (riguardanti soprattutto la tassonomia) per cui si rendono necessari profondi aggiornamenti nomenclaturali.	Bot.-Poggio	Al 30.09.2013 sono state effettuate n° 7 uscite sul territorio: una nel versante piemontese e 6 su quello valdostano	N° uscite	6	0	1	6		7	vs	0,00	0,00	0,00	0,00
B1e2	Erbario e spermatoteca	I campioni di specie vegetali essiccati (erbario) e di semi (spermatoteca) costituiscono un'importante testimonianza dei dati floristici che vengono raccolti sul territorio. Il Servizio Botanico da tempo raccoglie campioni di piante e semi che, essiccati e opportunamente preparati, vengono conservati, insieme ad altri storici, presso la sede del Giardino Botanico Paradisia. In passato era già iniziata una revisione parziale della determinazione, della nomenclatura con l'informatizzazione dei dati di raccolta. Si tratta ora di riprendere tale lavoro, assai lungo e complesso, sia per incrementare la banca dati FloraPNGP sia per non perdere un patrimonio storico interessante. Tale operazione richiederà interventi su più anni.	Bot.-Poggio	Obiettivo in programmazione autunnale con affidamento di un incarico per l'immissione dei dati nella Banca dati Flora PNGP e per la sistemazione delle cartelle d'erbario, dopo la revisione dei campioni da parte del Servizio Botanico. Alla fine del III trimestre non è ancora stato fatto l'affidamento, che partirà verso la metà del mese di ottobre	N° cartelle erbario inserite	100	0	0	0		0	r	0,00	0,00	0,00	0,00

B1e3	Studio di fattibilità per la creazione di una banca dati FloraPNGP georeferenziata ad uso di altri servizi dell'Ente	Con la diffusione sempre più ampia di free software per la gestione e georeferenziazione dei dati, si vuole verificare la possibilità di creare uno strumento informatico di facile impiego per la consultazione da parte del personale interno del PNGP dei dati floristici riguardanti le specie di particolare interesse (penali, inserite in vari allegati di leggi e direttive internazionali, che necessitano di particolari azioni di gestione, ecc...) fornendo la distribuzione sul territorio, aggiornata secondo il grado di conoscenza. Tale strumento dovrà consentire allo stesso tempo anche una più razionale gestione dei dati da parte del Servizio Botanico, rimanendo perfettamente in "comunicazione" con tutte le altre banche dati floristiche esistenti sul territorio delle due regioni e in modo particolare con il SIT del PNGP in fase di attuazione.	Bot.-Poggio	E' stato richiesto preventivo per affidare un incarico per la creazione di una nuova banca dati per la gestione dei dati floristici con software open-source compatibile con le altre operanti sul territorio delle regioni Valle d'Aosta e Piemonte e con quelle del SIT dell'Ente. Inoltre essendo sempre più necessaria, da parte del personale interno del PNGP, la possibilità di consultare i dati riguardanti specie di particolare interesse (penali, inserite in vari allegati di leggi e direttive internazionali, che necessitano di particolari azioni di gestione, ecc...) con relativa distribuzione sul territorio, aggiornata secondo il grado di conoscenza, si ritiene utile prevedere anche un'estensione cartografica della banca dati che sia accessibile tramite browser web via internet oppure intranet. Per ottenere ciò è necessario procedere in più fasi (anche per ragioni di disponibilità finanziaria) per cui per questo anno si è deciso di intervenire in maniera approfondita sulla banca dati esistente per poterla rendere compatibile con gli standard attuali c	N° prototipi	1	0	0	0	0	0	r	0,00	0,00	3.999,05	3.999,05
B1f1	Misurare presenza, distribuzione e densità di nuove specie di vertebrati protetti	L'azione si pone come obiettivo l'attivazione sperimentale di stime di presenza/assenza di specie elusive come i rapaci notturni (Civetta nana) e l'applicazione di nuove metodologie di censimento (Distance-sampling) su Capriolo e Fagianio di monte. I dati di presenza/assenza potranno essere usati per creare carte di distribuzione potenziale validi per usi di conservazioni di specie che devono essere monitorate in quanto presenti in Direttiva Habitat e Natura 2000. L'azione sarà svolta ad opera dei servizi dell'Ente, in interazione tra sorveglianza e servizio scientifico. L'azione è pluriennale e si svolge nell'ambito dell'ordinario servizio di controllo del territorio. Nel corso del 2013 si prevede di verificare l'andamento dei dati raccolti nella scorsa stagione e di proseguire il monitoraggio delle specie indicate. Sono previste prestazioni occasionali e tesi di laurea o rapporti di stage.	Scient.-Bassano	Le azioni previste sono tipicamente primaverili, quindi sono state in larga misura già completate. La Civetta nana è stata riscontrata in molte delle aree testate e il Distance-sampling è stato attuato su Capriolo (in Valsavarenche) e Fagianio di monte (in tre diverse valli del Parco), in quest'ultimo caso con la collaborazione dell'Università di Pavia (borsa di studio del dr. Luca Nelli, coordinato dal Prof. Meriggi).	11.000,00 € invece che 5.000 (sempre nell'ambito dello stesso capitolo 5010)	Numero di contatti di capriolo/transetto	20	0	25	0	25	vs	0,00	11.000,00	0,00	11.000,00

B1f2	Implementazione banca dati sulla biodiversità animale del Parco e misurazione degli effetti dei cambi climatici	L'Ente si prefigge di esplorare le variazioni, seguendo metodologie standardizzate, della biodiversità animale in 5 aree test del Parco (una per ciascuna valle). La ripetizione nel tempo offre informazioni sugli effetti dei cambi climatici e delle azioni antropiche sulla biodiversità, misurata in siti diversi e a quote progressive. L'azione sarà svolta ad opera dei servizi dell'Ente, in interazione tra sorveglianza e servizio scientifico-sanitario. L'azione è biennale e si ripete ogni cinque anni. Sono attive collaborazioni esterne con Università e centri di ricerca per la determinazione delle diverse specie, nonché collaborazioni occasionali in forma di tesi di laurea o di stage. Nel corso del 2013 ci si prefigge di completare la raccolta dati nelle 5 aree test.	Scient.-Bassano	Nel mese di maggio è iniziata la seconda fase di raccolta dati nelle 5 aree test del Parco, con il monitoraggio di tutti i taxa previsti. La presenza della neve al suolo ha rallentato la fenologia di alcune famiglie ed il maltempo ha ostacolato lo sviluppo di molte specie. L'azione è continuata regolarmente nel corso dell'estate con un notevole impegno di personale interno e dei borsisti. Nel mese di settembre il monitoraggio è giunto a 15 giorni dalla fine, prevista per il 15 ottobre. Tutti i siti sono stati monitorati con il prelievo dei soggetti appartenenti ai taxa indagati.		% attuazione annuale del progetto	95	5	25	60		90	vc	150,00	50,00	0,00		200,00
B1f5	Monitoraggi e raccolta dati	Attività di monitoraggio e raccolta dati: palmari, monitoraggio aquila e gipeto, mappatura sentieri con gps, trofei.	Sorv.-Cerise	L'attività di raccolta dati con l'ausilio di palmari prosegue con uniformità di tra le diverse valli.		% di osservazioni sul previsto	90	48,2	50,9	46,4		145,5	vs	0,00	112,23	2.462,36		2.574,59
B1f8	Raccolta dati sulla biodiversità	L'azione prevede l'archiviazione in sistemi GIS dei dati faunistici provenienti dalla raccolta sistematica e periodica su palmare dei dati provenienti da censimenti e informazioni rilevati giornalmente dai guarda parco.	Sorv.-Cerise	La raccolta dati per la biodiversità è stata avviata, come previsto, nel mese di aprile. La copertura nevosa prolungata non ha procurato ritardi significativi.		N° uscite effettuate su quelle previste (%)	90	0	34,8	97,1		131,9	vs	0,00	0,00	0,00		0,00
B1g1	Acquisizione informazioni sui siti e sugli effetti delle attività antropiche sulla conservazione	Scopo dell'azione è quello di misurare gli effetti delle attività antropiche sulla conservazione. Si inizia a trattare il tema, complesso ed articolato, con il progetto di misurare gli effetti del disturbo del volo degli elicotteri sul comportamento spaziale di maschi di stambecco marcati con collari GPS, seguiti nell'ambito delle azioni previste dall'Interreg GREAT. La raccolta di dati sull'uso dello spazio e del tempo e sugli spostamenti acuti conseguenti al sorvolo di elicotteri potrà fornire indicazioni sulle conseguenze di queste azioni all'interno dell'area protetta e offrirà indicazioni di conservazione concrete.	Scient.-Bassano	L'azione è stata attivata con la cattura di 10 maschi di stambecco muniti di radio-collari satellitari (GPS) in grado di registrare anche le variazioni di comportamento in funzione del disturbo da elicottero di altra natura. Ricercatori e studenti hanno raccolto nel sito di Levionaz i dati sull'uso dello spazio e del tempo, sia in automatico, sia in modo diretto. Sono stati analizzati i primi risultati e realizzati grafici di attività.		% attuazione delle azioni annuali previste	95	0	35	50		85	vc	0,00	0,00	0,00		0,00
B1h1	Campagna monitoraggio colonizzazione periglaciale 2013	Si effettuano i censimenti per il monitoraggio della flora colonizzatrice delle aree lasciate libere dalla retrazione glaciale con particolare attenzione alla messa a punto di una metodologia standardizzata essendo le realtà geomorfologiche dei diversi ghiacciai presi in esame assai diverse. Per i rilievi si utilizzano, testandone la funzionalità, i palmari in dotazione alle GP (programma Flora). Il progetto è ancora in fase sperimentale per mettere a punto un protocollo di raccolta dati.	Bot.-Poggio	Alla fine del III trimestre sono state eseguite le osservazione per i ghiacciai Lauson (V. Cogne), Vaudaletaz e Lavassey (V. Rhemes) e Ciardonei (V. Forzo). I dati saranno elaborati nel corso del IV trimestre.		N° zone periglaciali controllate	3	0	0	4		4	vs	0,00	0,00	0,00		0,00
B1h2	Rilievo della flora periglaciale	L'azione prevede il monitoraggio e la raccolta di dati sulla flora colonizzatrice delle aree periglaciali di alcuni ghiacciai da parte della sorveglianza. Ai fini del budget delle risorse umane si prevede quindi l'impiego di n° 8 (2 Rhemes – 1 Valsavarenche – 2 Cogne – 1 Soana – 2 Orco) gp x 1 uscita cadauno x 7 ore a uscita per un totale di 56 ore	Sorv.-Cerise	L'azione di monitoraggio è stata avviata a partire dal mese di luglio. Sono stati eseguiti 8 sopralluoghi nelle aree periglaciali.		% di attuazione del monitoraggio rispetto al programmato	90	0	0	100		100	vs	0,00	0,00	0,00		0,00

B111	Presenza e distribuzione dei carnivori predatori	Lo scopo è conoscere la distribuzione e la consistenza dei grandi predatori (del Lupo in particolare) al fine di mettere in atto idonee misure di conservazione e di protezione e di ridurre al minimo gli impatti con le attività antropiche. L'azione sarà svolta ad opera dei servizi dell'Ente, in interazione tra sorveglianza e servizio scientifico. L'azione è pluriennale e si svolge nell'ambito dell'ordinario servizio di controllo del territorio. Sarà proseguito anche il monitoraggio con l'uso di trappole fotografiche. Nell'anno 2013 si prevede di individuare lo stato di espansione della specie o il suo spostamento. Sono previste collaborazioni in forma di tesi di laurea o rapporti di stage.	Scient.- Bassano	L'uso delle trappole fotografiche è attivo nelle valli Soana, Orco, Valsavara e Rhemes. Le prime registrazioni e la raccolta di materiale fecale confermano la presenza del lupo solo in valle Soana, con numerose catture (di foto) e raccolta di oltre 50 campioni fecali, che restano da ancora processare ed esaminare. Sono stati effettuati i sopralluoghi per i primi casi di attacco alle pecore: in Val Soana, al Colle Crest e verso il colle del Rancio. Le perizie sono ancora in corso. E' in fase di studio l'acquisto di una nuova foto-trappola più performante.	% dati processati	100	15	25	45		85	vc	0,00	50,00	0,00		50,00
B111	Misurazione della presenza, distribuzione e densità (dove possibile) di specie di fauna alloctone, terrestri e di acqua dolce	Azione confluita nel progetto LIFE Bioacque (azione B1q1)			p.m.						0	r					0,00
B1m1	Misurazione della presenza di patologie trasmissibili alla fauna selvatica e domestica e di eventuali zoonosi.	Lo scopo è la valutazione della presenza di patologie trasmissibili alla fauna selvatica e domestica e di eventuali zoonosi. L'azione sarà svolta dai servizi dell'Ente, in interazione tra sorveglianza e servizio scientifico-sanitario. L'azione è pluriennale e si svolge nell'ambito dell'ordinario servizio di controllo del territorio e della fauna. Per l'anno 2013 si prevede la raccolta di campioni in catture e necroscopie. Sono inoltre previste collaborazioni in forma di tesi di laurea o di stage e convenzioni di ricerca con Università di Torino e Milano e l'IZS-Cermas di Torino e Aosta.	Scient.- Bassano	Il materiale biologico è stato raccolto nelle catture di stambecco (n. 10) e nelle necroscopie (n. 25) effettuate durante i due trimestri. I sieri sono stati inviati all'IZS di Torino per le indagini sierologiche, che hanno dato esito negativo: nessuna delle 30 malattie testate sono presenti in camoscio e stambecco. Le indagini sierologiche hanno dato esito negativo per tutte le malattie testate (oltre 15 antigeni, brucellosi compresa). Le catture sono terminate, mentre le necroscopie dipenderanno dall'andamento della mortalità autunnale. E' in corso di redazione un manoscritto da sottoporre a pubblicazione su rivista veterinaria per quanto riguarda gli effetti delle malattie sulla sopravvivenza dei capretti di stambecco. E' stata attivata la convenzione con l'IZS-Cermas di Aosta, per indagini su alcune zoonosi tra cui l'echinococcosi del lupo.	% campioni analizzati, rispetto al totale dei campioni ritrovati	50	25	20	5		50	v	0,00	200,00	0,00		200,00
B1n1	Misurazione delle interazioni tra animali domestici e fauna selvatica	Azione prevista nell'ambito del progetto GREAT (B1q3)			p.m.						0	r					0,00

B1o1	Attivazione e prosecuzione di indagini sul lungo periodo sull'eco-etologia e sulla biologia di alcune specie protette allo scopo di indirizzare le azioni di conservazione e di protezione.	L'azione di conservazione si realizza al meglio tramite la migliore conoscenza della fauna e dei meccanismi ecologici. Gli studi a lungo termine nel PNGP sono finalizzati ad una migliore conoscenza delle seguenti specie: stambecco (area di studio di Levionaz, Valsavarenche), camoscio (area di studio di Bastalon, Orco), marmotta (area di studio di Orveilles, Valsavarenche), la pernice bianca, lo scoiattolo rosso, l'aquila reale e il gipeto. Azione pluriennale per definizione, nel corso del 2013 si prevede di mantenere attive le indagini su tutte le specie indicate. Azioni di maggior intensità rispetto agli anni precedenti saranno attuate nei confronti di Gipeto e Aquila reale. Sono previsti coinvolgimenti di Università e di gruppi di ricerca esterni, con contributi in forma di donazione liberale ai fini di ricerca. Sono inoltre previste collaborazioni in forma di tesi di laurea o di stage.	Scient.- Bassano	Sono state attivate anche quest'anno le aree di studio di Levionaz (stambecco), Bastalon (camoscio), Orveilles (marmotta), Cretaz (scoiattolo). Le ricerche sono state completate in tutte le aree di studio. Per stambecco e camoscio proseguiranno anche durante l'inverno. Le indagini sullo scoiattolo sono state ultimate alla fine di settembre, con alcune azioni di verifica da svolgere ancora ad ottobre. I risultati che stanno emergendo sulle diverse specie sono già in parte in corso di pubblicazione. Le azioni su aquila e gipeto sono attive su tutto il territorio del Parco, con un monitoraggio intensivo ad opera della sorveglianza a Rhemes e Valsavara per i siti di nidificazione. L'azione sulla lepre bianca si è attivata con la partecipazione alla redazione di un progetto LIFE, capitanato dall'ISPRA, che è stato presentato a fine giugno.	% progetti ricerca attuati	90	25	25	35		85	vc	0,00	5.000,00	2.500,00		7.500,00
B1o2	Catture a scopo di marcatura per indagine su lungo periodo sulla eco-etologia e la biologia di camoscio e stambecco	Riconoscimento individuale di camosci e stambecchi al fine del loro monitoraggio sul lungo periodo. Nell'area di studio dell'alta valle dell'Orco si prevedono la cattura o ricattura di 5 camosci e nell'area di studio di Levionaz di 10 stambecchi. Le operazioni, rispetto agli scorsi anni, prevedono la ricerca, il rinvenimento e la cattura di specifici individui, con una storia di vita particolarmente interessante ai fini della ricerca, quindi con maggiore dispendio di energia e di tempo.	Sorv.-Cerise	Le catture di stambecco nell'area studio di Levionaz si sono chiuse nel mese di giugno. E' stata eseguita una cattura di stambecco maschio nel mese di luglio, non prevista, nell'area di Levionaz per riprese televisive. Per quanto riguarda le catture di camoscio in alta valle Orco si attenderà il mese di novembre per la chiusura del piano.	N° animali catturati	15	0	12	1		13	vc	0,00	0,00	0,00		0,00
B1p1	Raccolta dati su eco-etologia e biologia di alcune specie protette allo scopo di indirizzare scelte di gestione e di conservazione.	Attivazione di progetti di ricerca di breve termine (annuale o biennale) per la raccolta di dati utili alla conoscenza ed alla conservazione di talune specie, all'implementazione delle conoscenze scientifiche di base ed alla definizione di specifiche azioni di protezione. Sono comprese in questo ambito le indagini su: ecologia ed eco-etologia di fagiano di monte, lepre bianca (in siti campione) e di arvicola delle nevi (area di studio del Gran Piano, Orco), presenza e distribuzione di chiroterri (tutto il Parco), presenza e distribuzione di specie in Direttiva Habitat (tutto il Parco). Azione pluriennale. Nel corso del 2013 si prevede di attivare in particolare le indagini sul Fagiano di monte e sulle specie in Direttiva (chiroterri e invertebrati). Sono previste collaborazioni esterne di ricerca con Università e gruppi di ricerca esterni, con contributi in forma di donazione liberale ai fini di ricerca o di prestazioni occasionali o borse di studio.	Scient.- Bassano	Le azioni previste per il 2013 sono state attivate con convenzioni con l'Università di Pavia (dr. Meriggi, Fagiano di monte) e Torino (Prof. Balletto, Euphidryas Aurinia, farfalla presente in Direttiva Habitat e a rischio di declino). Le indagini sono state completate. Le relazioni di sintesi finali saranno pronte verso la fine dell'anno.	6000 € sono confluiti in parte nell'azione B1f1 per finanziare la borsa di studio sul Fagiano di monte	% progetti di ricerca attuati	90	25	25	50	100	vs	0,00	6.000,00	2.500,00		8.500,00

B1q1	Messa in atto di iniziative a finanziamento europeo e regionale sulla conservazione della fauna, degli habitat e della biodiversità animale. Progetto LIFE+BIOAQUAE	Nell'ambito del progetto LIFE+BIOAQUAE sono previste diverse azioni di conservazione riferite agli ambienti di acqua dolce. Nel corso del 2013 s'iniziano le azioni di: eradicazione del Salmerino di fontana, progettazione dei sistemi di filtrazione in quota e degli incubatoi di valle. Per quanto attiene l'eradicazione, gli operatori individuati procederanno, in una prima fase, alla sperimentazione dei sistemi (reti multi-maglia) sui laghi Dres, Djouan, Lago Nero e Leynir. Si prevede di completare l'eradicazione in questi laghi nell'arco di due anni successivi. Gli incubatoi di valle sono destinati alla produzione di trote marmorate da immettere nei corsi d'acqua del Parco. Il Progetto LIFE+ ha durata quinquennale. Sono previste consulenze, convenzioni con enti di ricerca e affidamenti diretti ad esperti del settore.	Scient.- Bassano	L'azione è stata attivata secondo il crono-programma del LIFE BIOAQUAE. Affidato l'incarico di attivazione dell'eradicazione del salmerino, l'azione è stata iniziata nel Lago Dres in giugno con la pesca di oltre 2000 individui e quindi nei laghi di Djouan e Nero. Successivamente l'azione è stata estesa anche al lago Leynir. Gli esiti sono stati rilevanti sui primi tre. Il solo lago Leynir (il più vasto dei 4) si trova nelle fasi iniziali dell'eradicazione. Sono stati affidati ed attivati gli altri incarichi di progettazione della costruzione dei sistemi filtro e dell'incubatoio di valle di Ghiglieri per l'azione sulla trota Marmorata.	% attuazione delle azioni annuali previste	90	20	35	35		90	v	120.000,00	95.000,00	5.000,00		220.000,00
B1q2	Messa in atto di iniziative a finanziamento europeo e regionale sulla conservazione della fauna, degli habitat e della biodiversità animale. Progetto PSR-Biodiversità	Nell'ambito del Bando regionale (Regione Piemonte) PSR-Biodiversità è stata presentata una richiesta di finanziamento, in corso di approvazione sui temi: mantenimento e ripristino di habitat prioritari (zone umide dell'Arpiat-Dres, Ceresole Reale, e del Gran Piano, Noasca), mantenimento delle diversità vegetale ed animale sui pascoli alpini (Alpe Fortuna e Gran Pra', Noasca). Nel corso del 2013 si definirà l'entità del finanziamento e l'eligibilità delle azioni proposte. In caso di approvazione sono previste le seguenti azioni: acquisizione dei terreni dell'Arpiat, attivazione delle azioni di ripristino sulle aree umide dell'Arpiat e Gran Piano, attivazione delle azioni di gestione pastorale e di mitigazione delle emissioni azotate e sensibilizzazione delle comunità locali. Il Progetto PSR-Biodiversità ha durata biennale. Sono previste collaborazioni esterne, bandi per lavori pubblici di modesta entità, convenzioni con enti di ricerca e affidamenti diretti a esperti del settore.	Scient.- Bassano	Sono state attivate le seguenti azioni: acquisizione dei terreni dell'Arpiat, attivazione della progettazione delle azioni di ripristino delle aree umide dell'Arpiat e Gran Piano, attivazione delle azioni di gestione pastorale e di mitigazione delle emissioni azotate e sensibilizzazione delle comunità locali, anche con l'esecuzione di interviste nel corso della Fiera di Pont canavese. Sono state attivate collaborazioni esterne per la gestione esterna del RUP, per il piano pastorale e per le azioni di gestione zootecnica. La raccolta dati sulla biodiversità animale e vegetale delle due aree sono state attivate e concluse nel mese di settembre.	% attuazione delle azioni previste nel primo anno del progetto	90	15	30	45		90	v	0,00	25.000,00	8.000,00		33.000,00
B1q3	Messa in atto di iniziative a finanziamento europeo: Progetto Interreg GREAT, Grandi erbivori negli ecosistemi alpini in trasformazione	Nell'ambito del progetto Interreg-GREAT, realizzato con il Parco Nazionale Svizzero, sono previste diverse azioni di conservazione riferite a quattro specie principali di ungulati: Stambecco, camoscio, cervo e capriolo. Le azioni previste sono finalizzate alla migliore conoscenza di: stime di censimento delle diverse specie, sistemi di conservazione e protezione, divulgazione dell'importanza della conoscenza e della protezione. Il progetto è biennale e siamo al secondo (e ultimo) anno di attività. Nel corso del 2013 dovranno essere completate tutte le azioni previste, compresi gli scambi di personale ed i momenti di divulgazione. Sono previste convenzioni con enti di ricerca, borse di studio e incarichi esterni.	Scient.- Bassano	Sono state attivate le collaborazioni con il CNR-ISAC per le borse di studio sugli effetti del clima, con un pastoralista per le carte fito-pastorali di Levionaz e Orveilles, con la ditta di verifica amministrativa del progetto e sono stati acquisiti gli ultimi strumenti. Le azioni sono quindi tutte attivate, seguendo il piano indicato nel progetto. La maggior parte delle raccolte dati di campo si sono concluse. Restano da ultimare le azioni sul valore economico della protezione e sull'importanza della sorveglianza. Tutte le azioni devono terminare entro il dicembre 2013 mentre la rendicontazione conclusiva sarà pronta nel giugno 2014.	% attuazione delle azioni annuali previste	100	25	30	40		95	vc	75.000,00	20.000,00	25.000,00		120.000,00

B1q4	Progetto DNA Barcoding	Il Museo di Scienze Naturali della Valle d'Aosta (MRSN), in collaborazione con il PNGP e il PNMA, ha presentato un progetto denominato "DNA Barcoding" – Biotecnologie avanzate per lo studio della biodiversità alpina" che dovrà essere approvato dalla regione Valle d'Aosta nel dicembre 2012 e si svilupperà su due anni (2013-2014). Si prefigge di intraprendere progetti di ricerca multidisciplinari che sfruttino i dati e le informazioni derivanti da analisi genomiche fini, basate sul sequenziamento del DNA e su marcatori molecolari altamente polimorfici. Il PNGP attraverso il Servizio Botanico partecipa al progetto operativo (PR1) "Creazione della Banca del Germoplasma della Valle d'Aosta, con il supporto della caratterizzazione genetica di specie vegetali di interesse regionale".	Bot.-Poggio	E' stata redatta la lista delle specie da sottoporre a sequenziamento del DNA e di quelle di cui bisognerà raccogliere i semi perché inserite nella Banca del germoplasma; in essa sono indicate le motivazioni della scelta e sono indicate le ricerche bibliografiche per individuare le stazioni in cui queste specie crescono per poi prelevare i campioni di DNA e semi. Nel corso del III trimestre sono state fatte 8 uscite per raccogliere i campioni delle specie inserite nella lista, sottoposti a sequenziamento del DNA; in totale sono state campionate n.21 specie.	N° liste specie da raccogliere	1	0	1	0	1	v	0,00	0,00	0,00	0,00
B1q5	Progetto Interreg Alcotra 2007-2013 "E_PHENO"	La fenologia, l'alternarsi delle fasi di sviluppo annuali degli esseri viventi, è influenzata dalle condizioni climatiche stagionali ed è quindi sensibile ai cambiamenti climatici. E-PHENO condivide le conoscenze derivanti dal precedente progetto PhenoALP, ampliando la rete di osservazione fenologica coinvolgendo nuovi attori del territorio di cooperazione e promuovendo il metodo partecipativo adottato per le attività di divulgazione e sensibilizzazione. A questo progetto partecipano diversi soggetti: Arpa (Valle d'Aosta), come capofila, PNGP e Parco Naturale Mont Avic, come partner italiani, Parc des Ecrins e CREA come partner francesi.	Bot.-Poggio	Il progetto E-PHENO è stato approvato il 14.01.2013. Nel I trimestre sono state tenute n.2 riunioni per impostare le attività. Alla fine del II è stato fatto un primo sondaggio con le scuole elementari di Cogne e di Arvier (che raccoglie anche i bambini della Valsavarenche e Valle di Rhemes per le attività di educazione ambientale) che si sono dimostrate interessate a partecipare all'azione n.3 del progetto (PHENO-edu). Alla fine del III trimestre è iniziata l'azione n° 3 (PHENO-edu), l'incarico è in corso di affidamento, all'interno di un progetto più grande, dal Servizio Turistico per un importo di € 24.000 (lordi) per la durata di 2 anni (2013/2014).	N° riunioni	4	2	0	2	4	v	0,00	7.042,20	0,00	7.042,20
B1r1	Controllo degli apparati glaciali come misura delle trasformazioni climatiche in atto in ambiente alpino	L'azione consiste nel controllo dell'avanzamento/arretramento del fronte dei ghiacciai del parco, che è conseguenza dell'interazione tra accumulo nevoso e temperature. E' prevista la misurazione frontale di n° 30 ghiacciai e l'esecuzione del bilancio di massa di n° 1 ghiacciaio.	Sorv.-Cerise	E' stata svolta l'attività prevista per il bilancio di massa sul Gh. Grand Etret. Nonostante l'importante apporto nevoso primaverile il bilancio è lievemente negativo, - 270 mm w.e. Sono state effettuate le operazioni di misurazione frontali dei ghiacciai previsti.	% dei ghiacciai misurati su quelli previsti	100	0	0	100	100	v	0,00	0,00	0,00	0,00
B1r2	Cooperazione con la rete A.I.N.E.V.A., per il monitoraggio metereologico e nivometrico della Regione Piemonte	La rilevazione dei dati meteonivometrici e l'effettuazione di stratigrafie del manto sono fondamentali per le strategie di previsione delle valanghe e la prevenzione di incidenti. L'Ente collabora con la rete di rilevazione AINEVA. L'azione prevede misurazioni settimanali della stratigrafia del manto nevoso nella stazione del Nel, osservazioni nivometeo, e profilo del manto nevoso. Ai fini della prevenzione degli operatori si prevede l'implementazione e l'ammodernamento delle dotazioni di dispositivi di protezione individuale (zaini ABS e ARVA).	Sorv.-Cerise	L'attività di monitoraggio dei dati meteonivometrici ha avuto una coda primaverile dovuta alle abbondanti neviccate. I rilievi sono stati effettuati, insolitamente, anche nel mese di maggio. Nel terzo trimestre non sono state svolte attività.	% effettuazione rilievi	90	63,1	42,1	0	105,2	vs	79,99	0,00	0,00	79,99

B1s1	Implementazione dati sulla fruizione dei servizi erogati dai CV	Proseguono i monitoraggi sulla qualità dei servizi di informazione erogati dai centri visitatori, sulla conoscenza del Giardino Alpino Paradisia e sul gradimento da parte della clientela delle strutture ricettive con il marchio di qualità. Collaborazione alla definizione dei contenuti dei monitoraggi relativi ad "A piedi tra le nuvole". Attività ordinaria di monitoraggio affluenze turistiche presso i centri visitatori e i Comuni del Parco.	Turistico-Ed.amb.-Fedrighini	Proseguono i consueti monitoraggi tramite questionari somministrati dai Centri visitatori. Affidamento di incarico esterno per lo svolgimento di monitoraggi turistici attraverso interviste dirette ai fruitori dei centri visitatori e delle strutture ricettive/ristorazione con il Marchio di Qualità. Realizzati questionari ad hoc per interviste; avvio attività previsto per nel mese di luglio. Concluso il lavoro di monitoraggio-intervista diretta condotto sul territorio: intervista a 470 persone fra utenti dei centri visitatori e delle strutture ricettive. Elaborati i questionari di gradimento degli eventi estivi nell'ambito della rassegna "A piedi tra le nuvole", (dati su scheda E2c1).	% riscontri positivi sul totale delle risposte alle domande sulla qualità dei servizi poste a questionario	60	0	0	90		90	vs	0,00	2.000,00	0,00		2.000,00
B1t1	Campagna di ricerca di specie botaniche alloctone nel PNGP	Prosecuzione censimento qualitativo e quantitativo delle specie botaniche esotiche presenti nel PNGP. Questa azione riguarda soprattutto il territorio del Parco alle quote inferiori e nelle aree di confine, al fine di avere un quadro dell'eventuale presenza di specie alloctone altamente invasive che in altre zone della Valle d'Aosta e del Piemonte stanno causando seri problemi di gestione (Senecio inaequidens, Heracleum mantegazzianum, Budleja davidii, Reynoutria sp., Ambrosia artemisiifolia) e stabilire se esiste necessità di intervento o di monitoraggio. L'azione non prevede sopralluoghi ad hoc quanto il rilievo nel corso di altre attività. Si potrebbe prevedere una riunione con il personale di sorveglianza per stabilire un monitoraggio delle specie alloctone durante i vari interventi che si eseguono all'interno del PNGP, prevedendo una piccola guida al loro riconoscimento.	Bot.-Poggio	Al 30.06.2013 è stata fatta una sola uscita in Valle Orco (località Balma Rossa - Varda) per ricercare eventuali piante di <i>Ambrosia artemisiifolia</i> segnalata ed estirpata nel 2012. La ricerca per fortuna ha dato esito negativo. Nel mese di settembre durante un sopralluogo effettuato da ARPA Piemonte con l'Ufficio Tecnico PNGP è stata trovato un altro individuo di <i>Ambrosia artemisiifolia</i> che è stato distrutto; non sono state fatte altre uscite mirate.	N° uscite	1	0	1	0		1	v	0,00	0,00	0,00		0,00
B1u1	Riduzione voli elicottero sul territorio del Parco	Rilevazione e organizzazione dati di autorizzazione al volo ed implementazione banca dati per individuare procedure volte alla diminuzione degli impatti sulla fauna e sulla qualità del soggiorno dei visitatori. Revisione della procedura in atto per l'acquisizione dei dati sulle rotte di volo. Sensibilizzazione all'uso alternativo dei muli per l'approvvigionamento in quota.	Tecnico-Vaschetto	E' stata effettuata l'elaborazione dei dati dei sorvoli 2012 e realizzata la relativa cartografia. L'attività comporta anche il supporto al servizio amministrativo per l'istruttoria delle richieste di sorvolo. Per migliorare l'acquisizione dei dati riferiti alle rotte di volo sono state elaborate cartografie specifiche da allegare alla presentazione informatica delle richieste.	N° cartografie	1	1	0	0		1	1	0,00	0,00	0,00		0,00
B2a1	Ridurre le densità di specie alloctone per ridurre gli impatti sulle attività antropiche.	Nell'ambito del piano pluriennale di controllo della specie Cinghiale, nel corso del 2013, è prevista la verifica sanitaria e biometrica degli animali prelevati, fino al completamento del piano triennale 2009-2011, prorogato, perché non completato nel 2012. Si prevede inoltre la redazione di un nuovo piano di controllo della specie. Nella stessa azione è compreso il recupero di spoglie animali da destinare alla tassidermia. L'azione è svolta da personale interno.	Scient.-Bassano	Il piano di controllo del cinghiale 2009-2011 è stato ultimato con la verifica biometrico-sanitaria del 100% dei soggetti prelevati. Il nuovo piano è stato redatto e approvato, su parere favorevole dell'ISPRA. In base ad esso sono stati prelevati 30 cinghiali, tutti nel versante piemontese del Parco. Gli animali sono stati sottoposti a misurazione e verifica sanitaria con prelievo di campioni per Trichinellosi e Cesio radio-attivo (tutti negativi). Due stambecchi sono stati recuperati a scopo di tassidermia.	N° cinghiali verificati	55	8	18	4		30	vc	0,00	0,00	0,00		0,00

B2a2	Piano di controllo di specie alloctone	Per il contenimento dei danni arrecati alle colture agricole e foraggere è prevista la riduzione del numero di cinghiali tramite abbattimento di n°50 capi (numero provvisorio in attesa dell'approvazione del nuovo piano di controllo della specie da presentare al Consiglio Direttivo previo parere dell' ISPRA). Le uscite si svolgono con la partecipazione di due unità di personale per uscita.	Sorv.-Cerise	Dopo l'approvazione del piano sono cominciate le operazioni di abbattimento. Queste operazioni sono state rallentate dal basso numero di animali osservati nel periodo interessato. Gli abbattimenti proseguono.	N° animali abbattuti	50	6	16	8		30	vc	0,00	0,00	5.178,80		5.178,80
B2b1	Ridurre le densità di specie ittiche alloctone per ridurre gli impatti sull'ecologia delle specie autoctone.	Azione prevista nell'ambito del progetto LIFE+Biacquae (az.B1q1)			p.m.						0	r					0,00
B2c1	Redazione di studi di fattibilità ed individuazione dei siti idonei al rilascio di specie autoctone, in particolare della Trota marmorata.	Azione prevista nell'ambito del progetto LIFE+Biacquae (az.B1q1)			p.m.						0	r					0,00
B2d1	Progetti di reintroduzione di stambecco e verifica andamento nuove popolazioni	Per memoria, non essendo pervenuta alcuna domanda			p.m.						0	r					0,00
B2e1	Gestione della mortalità invernale e conferimento carcasce ad istituti di ricerca e carnai	In caso di elevata mortalità invernale si crea il problema della gestione delle carcasce e dello smaltimento dei residui delle necroscopie. Ci si prefigge una gestione corretta dei carnai e lo smaltimento dei residui secondo quanto previsto dalle norme e, in caso di necessità, il conferimento di reperti ad istituti diagnostici veterinari (Università di Torino e Cermas-Aosta). L'azione sarà svolta dai servizi dell'Ente, in interazione tra sorveglianza e servizio scientifico-sanitario. L'azione è pluriennale e si svolge nell'ambito dell'ordinario servizio di controllo del territorio e della fauna. Nel 2013 ci si prefigge la messa a regime del sistema. Sono previste collaborazioni, senza costi, in forma di tesi di laurea o di stage.	Scient.- Bassano	La mortalità 2013 è stata ridotta a causa delle modeste precipitazioni. Per contro, si è verificato un aumento della percentuale di necroscopie che hanno dato esito a reperti patologici, soprattutto di natura polmonare (polmoniti acute, croniche e bronco-polmoniti). Le analisi necroscopiche del III trimestre sono state rivolte a casi di investimento stradale (n. 4 caprioli) e di bronco-polmonite (n. 2 camosci e n. 2 stambecchi). Nell'ambito del GREAT è stata affidato al Cermas l'esecuzione di analisi ulteriori su Pseudo-tubercolosi e Ectima.	% carcasce gestite e smaltite, previo esame necroscopico	10	5	3	1		9	vc	0,00	0,00	0,00		0,00
B2e3	Attivazione nuovi carnai e gestione rapporti con ASL	L'obiettivo è di attivare in ogni valle del Parco un sito di smaltimento carcasce (carnaio), per gestire la mortalità invernale e per smaltire i resti animali. Due carnai (Orco e Rhemes) sono attivi e devono essere seguiti e gestiti, uno è in corso di realizzazione (Valle Soana). Periodicamente una visita dell'ASL convalida la gestione del sito e della struttura. L'azione è pluriennale e si svolge nell'ambito dell'ordinario servizio di controllo del territorio e della fauna. Nel corso del 2013 si darà piena attuazione a n. 3 carnai e si valuterà la situazione delle due valli restanti: Cogne e Valsavarenche, al fine dell'individuazione di possibili siti.	Scient.- Bassano	Il nuovo carnaio della val Soana è stato completato, ispezionato dall'ASL e dotato di registro di carico-scarico. Ora tutti e tre i carnai previsti sono attivi e seguiti. I contatti con l'ASL sono regolari ed entro la fine dell'anno si prevede una prima vidimazione dei registri. La situazione delle due valli restanti, Cogne e Valsavarenche, è in corso di valutazione al fine dell'individuazione di possibili siti per la creazione di due nuovi carnai.	Indice di uso dei carnai	31	10	10	2		22	vc	0,00	0,00	0,00		0,00

B2f1	Progetto Interreg "ALP'GRAIN" - Sviluppo di una filiera di produzione di sementi autoctone, nelle Alpi italiane e francesi, per la diversificazione del reddito agricolo	L'Institut Agricole Régional (IAR) di Aosta e l'IRSTEA di Grenoble (F) sono i partner del progetto ALP'GRAIN che ha come obiettivi: - offrire possibilità di diversificazione del reddito agricolo attraverso lo sviluppo di una filiera di produzione di semente autoctona; - rispondere alla domanda di semente locale per la risemina di prati e pascoli montani; - proporre a progettisti e imprese sementi autoctone, biogeograficamente idonee, per evitare la competizione tra specie locali e non, il mescolamento genetico e l'introduzione di specie invasive. Tale progetto, della durata di due anni (2013-2014), prevede le seguenti attività: 1 - analisi della domanda potenziale e organizzazione di filiere di produzione di semente locale per la risemina dei prati di montagna 2 - Classificazione/cartografia zone di produzione semente autoctona di prati di montagna 3 - fattibilità economica e redditività della raccolta di semente autoctona 4 - analisi dei risultati potenziali delle risemine Il Parco ha aderito a questo progetto in qualità di collaboratore esterno e predisporrà le attività di rac	Bot.-Poggio	Sono state tenute due riunioni con IAR e due sopralluoghi (Valsavarenche e Rhemes) per l'individuazione dei siti madre per la raccolta delle sementi e dei siti donatori su cui effettuare le semine. Alla fine del III trimestre, dopo diversi sopralluoghi sia in Valle di Cogne sia in Valsavarenche per ricercare i siti donatori di seme, che non hanno dato risultati positivi (generalmente tutti appezzamenti con troppe infestanti, in particolare Umbellifere), è stato trovato un prato donatore in Valle di Cogne con una buona composizione floristica; su questo dopo censimento floristico ed analisi del foraggio, è stato raccolto il seme (con speciale macchina spazzolatrice) e si è provveduto alla semina del sito ricevente posto in V. Rhemes presso le piste di sci (inerbimento di un'area su cui sono stati fatti dei lavori).	N° siti test	2	0	0	1		1	vc	0,00	0,00	0,00	0,00
B2f2	Progetto "Praterie fiorite"	I Parchi nazionali francesi hanno istituito, su impulso del Ministero dell'Ambiente, il premio di eccellenza agro-ambientale "Prairies fleuries - Praterie fiorite", che attribuisce alle aziende agricole foraggere un riconoscimento per i prati e pascoli che presentino il miglior equilibrio tra valore agricolo e valore ecologico. Il Parco nazionale della Vanoise ha proposto di coinvolgere il Gran Paradiso. E' prevista l'organizzazione di un concorso transfrontaliero "Vanoise-Gran Paradiso" con l'istituzione di una giuria comune. Per la parte italiana si prevede, su suggerimento dell'IAR (Institut Agricole Régional) ed in collaborazione con esso, di animare localmente il dispositivo con ricerca di candidati agricoltori ed organizzazione delle visite. Si prevede l'impegno in Giuria e il concorso spese per l'organizzazione e premiazione.	Bot.-Poggio	Causa frizioni con il mondo agricolo dovute ai danni prodotti dal lupo, il progetto è annullato dal Parco Nazionale della Vanoise organizzatore del concorso.	N° parcelle esaminate	4	0	0	0	0	0	r	0,00	0,00	0,00	0,00
B3a1	Adempimenti inerenti all'approvazione del Piano del Parco	Attività prevista nell'ambito delle procedure di formazione del piano ai sensi di legge, secondo l'avanzamento degli Enti deputati all'approvazione (regioni Piemonte e Valle d'Aosta). Si rammenta che lo strumento di gestione è stato approvato dal Parco nel dicembre del 2009. L'obiettivo è condizionato quindi dalle procedure di altre amministrazioni, secondo l'iter previsto dall'art. 12 della legge n. 394/91 e ss.mm.ii. Nel caso di adozione da parte delle Regioni, la fase successiva prevede, tramite Commissione interna affiancata da supporti esterni, l'esame istruttorio delle osservazioni pervenute e la trasmissione dei risultati alle Regioni. L'obiettivo necessita di supporti esterni dei progettisti e di un esperto legale. Ai sensi dell'art. 11 del D.lgs. 12.4.2006, n. 163 "Codice dei contratti pubblici", gli eventuali affidamenti avverranno con procedura in economia con affidamento diretto. I dati previsti nelle sezioni "Indicatori" e "Diagramma attività" sono una stima, nel caso i tempi previsti dalla legge per le istruttorie ricadano nell'anno 2013.	Direzione-Ottino	In collaborazione con gli uffici regionali valdostani l'Ente in chiusura dell'anno scorso aveva concordato il recepimento di una serie di osservazioni concernenti la gestione del patrimonio forestale, gli interventi di riqualificazione in ambito agricolo e la semplificazione delle procedure amministrative di valutazione di incidenza, quale atto indispensabile e preliminare alla adozione del Piano. I competenti uffici regionali avevano trasmesso le osservazioni al loro ufficio legale per un ultimo avallo in particolare per gli aspetti forestali. Alla data del 30.9 nessuna risposta è pervenuta. Il 21 agosto è stata trasmessa alle regioni nota di trasmissione formale delle proposte di adeguamento concordate e del piano di gestione del SIC e ZPS adeguato con nuova richiesta di adozione del Piano del parco.	N° osservazioni pervenute e esaminate	100	0	0	0		0	r	0,00	0,00	0,00	0,00

B3b1	Sviluppo e implementazione del Sistema informativo integrato dell'Ente	Incarico di Eventuale necessità di supporti esterni.	Tecnico-Vaschetto	Sono state definite con il Servizio Botanico e il Servizio Scientifico dell'Ente le basi dati e le esigenze per la costituzione del Sistema informativo e territoriale. Sono stati quindi predisposti il bando e il capitolato di gara contenenti le specifiche per la gestione informatizzata dei dati territoriali, il loro aggiornamento e la consultazione tramite webgis ad uso interno. Sono state condotte verifiche con l'ufficio tecnico per l'implementazione nel SIT dei dati del patrimonio.	N° incarichi	1	0	0	0	0	r	0,00	0,00	0,00	0,00
B3b2	Realizzazione di cartografie tematiche	Proseguimento del lavoro ordinario di omogeneizzazione delle banche dati disponibili, implementazione di materiali e cartografie e immissione e acquisizione dei dati; supporto e restituzioni cartografiche per i servizi dell'Ente. Proseguimento della convenzione di ricerca e formazione geotematica con il Dipartimento di Scienza della Terra dell'Università di Torino. Proseguimento dell'attività specialistica per l'utilizzo dei palmari e la formazione del personale. Eventuale necessità di supporti esterni. Acquisto di software Autocad Map a licenza multipla.	Tecnico-Vaschetto	Sono state predisposte le seguenti cartografie: data base delle richieste per tagli boschivi pervenute (n.1 carta); aggiornamento data base e tavole delle destinazioni d'uso delle proprietà immobiliari del Parco (n. 7 carte); data base e tavola delle segnalazioni dei dissesti sui sentieri pervenute dalla Sorveglianza (n. 1 carta); restituzione cartografica del rilievo gps presso Grangia La Reale (n. 1 carta). E' proseguita l'attività di supporto per la gestione palmari con la realizzazione di due nuove schede di monitoraggio. Acquisito il software Autocad Map. Spesa per riparazione plotter. Nel III trim sono state realizzate le seguenti cartografie: carta delle strutture turistiche del parco sulla base dati acquisita dal STEA; restituzione cartografica rilievo per nuovo casotto; restituzione rilievi GPS delle Sorveglianza relativi alle rete sentieristica base cartografica per carte itinerari turistici del STEA; progetto Arcpad per approfondimento rilievi flora periglaciale per servizio botanico; carta della zonizzazione e dei servizi al turista per guida in inglese	N° cartografie	6	8	2	6	16	vs	459,80	0,00	0,00	459,80
B3b3	Captazioni e sistemazioni idrauliche	Omogeneizzazione delle banche dati disponibili, implementazione di materiali e cartografie e immissione e acquisizione dei dati; supporto e restituzioni cartografiche per i servizi dell'Ente. Cartografie di analisi territoriali anche in collaborazione con altri enti.	Tecnico-Vaschetto	E' proseguita l'acquisizione dei dati delle captazioni dai catasti regionali; prosegue l'implementazione della cartografia delle sistemazioni idrauliche.	N° carte aggiornate	1	0	0	0	0	r	0,00	0,00	0,00	0,00
B3c1	Procedura di approvazione del regolamento	Per memoria, in attesa dell'istruttoria del Ministero dell'Ambiente e della tutela del territorio, deputato al controllo e all'avvio delle successive operazioni di ricerca delle intese previste dall'art. 11 della L.394/1991			p.m.					0	r				0,00

B3c2	Pubblicazione a completamento dello studio e del manuale operativo sui beni e patrimoni naturali redatto per il GAL Valli del Canavese	Unitamente ad un soggetto privato, società Proteus, il Parco ha partecipato nel 2011 ad un bando del programma comunitario Leader+ del Gruppo d'Azione Locale Valli del Canavese, concluso con la redazione di uno studio e di un manuale operativo per gli interventi sul patrimonio costituente il paesaggio rurale diffuso, dalla rete sentieristica ad elementi puntuali (recinzioni, pavimentazioni, ecc), compresi gli interventi su elementi che interessano il mantenimento della biodiversità. E' prevista la stampa del manuale operativo in una pubblicazione divulgativa ed eventualmente l'organizzazione di un viaggio di studio per visionare buone pratiche in materia di recupero di elementi puntuali del paesaggio e di valorizzazione dell'architettura tradizionale.	Tecnico-Tompetrini	attività in corso	N° manuali stampati	1	0	0	0		0	r	0,00	0,00	0,00		0,00
B3c3	Tabellazione confini del Parco: cartografia	Completamento della tabellazione sul terreno. L'obiettivo è trasversale con Servizio di Sorveglianza e si articola nelle seguenti fasi: -supporto da parte del STP per l'individuazione dei punti e la fornitura delle tabelle -posa delle tabelle (Servizio Sorveglianza) -rilievo con GPS dei punti tabellati (Servizio Sorveglianza e STP) -redazione di cartografia aggiornata (STP)	Tecnico-Vaschetto	La cartografia è in gran parte completata, salvo verifiche puntuali da effettuare con il Servizio di Sorveglianza.	N° cartografie aggiornate	1	0	0	0		0	r	0,00	0,00	0,00		0,00
B3d1	Istruttorie ai sensi art. 13 e art. 11 L. 394/1991 e s.m.i.	Esame delle richieste di trasformazione del territorio ai fini del rilascio del nulla osta. Possibili pratiche non ordinarie a seguito recenti legislazioni regionali su materie specifiche. Istruttorie per l'espressione del parere su Studi di impatto ambientale e Studi di Valutazione d'Incidenza. Dopralluoghi ispettivi.	Tecnico-Vaschetto	L'obiettivo comprende oltre all'istruttoria delle richieste, i sopralluoghi di verifica pre e post lavori (n. 9 al 30-6-2013) e la partecipazione alle conferenze dei servizi. E' stata effettuata inoltre un' audizione presso il Tribunale di Aosta per abuso edilizio. Nelle istruttorie per il rilascio del parere sugli strumenti di pianificazione pervenuti è stato necessario utilizzare strumenti GIS per l'analisi delle cartografie in relazione al piano del parco. Sono condotte verifiche in fase di esecuzione dei lavori sulla base dell'attività di controllo della Sorveglianza (nuovo modulo procedure EMAS)	N° nulla osta istruiti	200	64	64	76		204	vs	0,00	0,00	0,00		0,00
B3e1	Autorizzazioni ex art.11 L.394/91	Svolgimento delle istruttorie relative al rilascio di autorizzazioni contemplate dalla L.394/1991, con l'esclusione dei nulla osta (ex art.13).	Aagg.-Pagnotto	N.296 pratiche di cui 289 rilasci e 7 dinieghi.	GG rilascio per autorizzazione	15	15	15	15		15	v	0,00	0,00	0,00		0,00
B3f1	Riduzione delle interferenze antropiche sull'ambiente	Controllo dell'integrità degli habitat: censimenti camosci e stambecchi, controllo e rifornimento saline, controllo animali domestici, controlli edilizi, controllo autorizzazioni, controllo turistico, gestione applicativa del sistema EMAS.	Sovv.-Cerise	Sono stati effettuati i censimenti di camoscio e stambecco previsti, nonché il monitoraggio dei domestici monticanti. La gestione applicativa del sistema EMAS ha richiesto un notevole sforzo.	% attuazione del programma orario pre stabilito	90	6,9	10,9	61,5		79,3	vc	0,00	2.051,20	0,00		2.051,20

B3f2	Attività anti-bracconaggio	Attività finalizzata alla prevenzione e repressione del bracconaggio che si estrinseca principalmente, ma non solo, in: - Presidio del territorio - Pernottamenti - Posti di blocco - Servizio notturno - Pattuglie ad hoc - Giornate in quota: si intendono per giornate in quota quelle svolte dal 20 giugno al 31 ottobre, escluse quelle in cui si effettuano attività quali, a titolo di esempio, corsi, assistenza a manifestazioni, ecc... in cui il personale sia effettivamente in bassa quota. Negli altri periodi si intendono per giornate in quota le giornate con salita ai casotti o nelle quali si svolge servizio a quote al limite superiore della vegetazione normalmente non interessate dal controllo ordinario del periodo invernale Attività di intelligence: raccolta informazioni e attività mirate Attività di Polizia Giudiziaria: perquisizioni, sequestri, notizie di reato, ispezioni	Sorv.-Cerise	L'attività antibracconaggio viene esplicitata con continuità già a partire dal mese di gennaio. Il presidio del territorio prosegue secondo la consueta turnazione del personale in servizio.	% attuazione del servizio previsto	90	21,4	25,4	46,1		92,9	vs	0,00	3.283,90	7.426,98		10.710,88
B3g1	Attuazione del piano antincendi boschivi	Il PAIB 2008-2012 è stato adottato dal Ministero Ambiente nel 2010. Nel corso del 2012 saranno predisposti gli adempimenti richiesti dal Ministero e in particolare l'aggiornamento del piano e dei questionari sugli incendi. Per quanto riguarda le priorità di investimento previste da PAIB, la realizzazione è connessa a disponibilità di risorse finanziarie, al momento non presenti. Quale strumento di valutazione del pericolo di incendio boschivo, permane l'accesso al portale informativo della Regione Piemonte per la consultazione del bollettino giornaliero.	Tecnico-Vaschetto	Si è provveduto all'aggiornamento del catasto incendi e alla compilazione dei questionari richiesti dal Ministero Ambiente. E' in corso la revisione del PAIB. In particolare è in corso il confronto del piano scaduto con lo Schema di piano AIB per i Parchi nazionali-rev. 2009 predisposto dal Ministero. E' stata compilata la "scheda monitoraggio attività di sorveglianza nei Parchi nazionali".	N° questionari anti incendi	1	0	1	1		2	vs	0,00	0,00	0,00		0,00
C1a1	Procedure conseguenti all'approvazione del Piano pluriennale Economico e sociale	L'avanzamento delle procedure è dipendente dalle Regioni, che al momento non hanno ancora istruito il piano. Pertanto nessuna azione è prevista nell'anno in corso.			p.m.						0	r					0,00
C1b1	Contributi ai comuni del Parco	Gestione assegnazione contributi ai Comuni dell'area protetta per azioni sostenibili. L'obiettivo comprende il perfezionamento di contributi assegnati e la gestione di quelli assegnati nel 2012 di euro 500.000. Il riferimento delle proposte è il Piano pluriennale Economico e Sociale, strumento previsto dall'art. 14 della legge quadro sulle aree protette n. 394/91. Contiene la programmazione quadriennale di interventi per lo sviluppo sostenibile dell'area protetta, con progetti conformi al Piano del Parco. La Comunità del Parco lo ha approvato nel 2009 e il Consiglio Direttivo ha espresso a fine 2009 il suo parere positivo, vincolante. Il PPES è stato trasmesso alle Regioni, competenti all'approvazione. Nell'attesa, le linee di indirizzo e i contenuti delle azioni sono già utilizzati, come nel caso dei contributi in esame. L'attività comprende la gestione dell'assegnazione dei contributi, il perfezionamento delle convenzioni, il controllo ai fini delle liquidazioni.	Tecnico-Tompetrini	Tutte le convenzioni sono state approvate con erogazione del relativo acconto. Gli impegni di spesa erano stati già assunti negli esercizi precedenti. Il programma è stato integrato con il trattamento di una richiesta di finanziamento del Comune di Ribordone per il recupero dell'edificio comunale ex Scuola in fraz. Talosio per ricettività diffusa. Tale richiesta è stata assentita con deliberazione della Giunta esecutiva di contribuzione e istituzione di un fondo per piccoli interventi di manutenzione ordinaria e straordinaria ed il restauro di forni comuni, fontane, lavatoi frazionari.	N° pratiche contributi	10	5	5	0		10	v	0,00	0,00	0,00		0,00

C1b2	Sopralluoghi alle opere destinate ad attività industriali e produttive e realizzazione di rilievi fotografici e descrittivi dei manufatti	Varie attività industriali e produttive hanno operato per decenni e lasciato pesanti segni sul territorio e il paesaggio del parco. Per una migliore conoscenza e buona gestione del territorio si rende necessario effettuare un'attività di censimento delle strutture presenti, ancora utilizzate o meno. A tale scopo si compieranno sopralluoghi nei siti ove sono presenti questi manufatti e si realizzeranno rilevamenti fotografici e descrittivi, sul modello di quelli compiuti per il censimento degli alpeggi negli anni '90; volti a documentare l'aspetto paesaggistico dei manufatti, lo stato di utilizzo e di conservazione, nonché eventuali situazioni di dissesto o pericolo. Al termine del censimento potrebbe essere sviluppato un piano di gestione o di interventi sulle opere ritenute degne di valorizzazione o viceversa fonte di degrado per il paesaggio e l'ambiente.	Sorv.-Cerise	Sono cominciate le operazioni di sopralluogo e documentazione delle strutture IREN.	N° uscite	10	0	0	2		2	a	0,00	0,00	0,00		0,00
C1c1	Gestione e utilizzo fondi speciali	Gestione dei contributi speciali assegnati, dell'accordo di programma con la Regione Piemonte, del programma Valsavarenche 2010. Proposte di utilizzo dei contributi.	Tecnico-Tompetrini	attività in corso	N° proposte utilizzo fondi	2	0	0	0		0	r	0,00	0,00	0,00	0,00	0,00
C1e1	Piano di utilizzo del patrimonio immobiliare	La consistenza del patrimonio immobiliare del Parco storico e di alta quota, è una caratteristica dell'area protetta che ha contribuito significativamente all'azione di tutela e monitoraggio e al supporto in genere delle attività sul territorio. La vetustà e lo stato del patrimonio, la difficoltà a mantenere livelli minimi di efficienza, rendono necessario definire le azioni prioritarie di intervento e l'aggiornamento delle necessità. L'obiettivo è di verificare una proposta secondo gli assetti organizzativi attuali e prevedibili.	Direzione-Ottino	A seguito della prima seduta della commissione patrimonio, ne sono succedute altre 6. L'ufficio tecnico ha provveduto a fornire altra documentazione in particolare power point con la presentazione dei fabbricati esaminati. L'ufficio pianificazione ha elaborato una cartografia specifica per ogni valle con dislocazione di ogni fabbricato. Sono stati esaminati con l'Ispettore della Sorveglianza e con il Responsabile del servizio scientifico i fabbricati necessari all'espletamento dei rispettivi servizi.	N° piani	1	0	0	0		0	r	0,00	0,00	0,00		0,00

C2a1	Attività di concessione, promozione e valorizzazione del Marchio di Qualità, dei prodotti e del territorio del Parco	<p>Prosegue l'attività ordinaria legata all'istruttoria per la concessione del Marchio Collettivo di Qualità ai nuovi richiedenti e del logo istituzionale. Proseguono i rapporti con altri Enti nell'ambito delle attività di partenariato e collaborazione per iniziative di formazione, promozione e valorizzazione dei produttori e del territorio del Parco (es.: convenzioni con la CCIAA di Torino, Museo del Gusto di Frossasco, GAL del Canavese, avvio rapporti con la CCIAA di Aosta).</p> <p>Attività di promozione dei prodotti e degli operatori attraverso la partecipazione ad iniziative anche proposte da terzi. Si rendono necessari apporti di carattere professionale per la realizzazione dei controlli a campione, per la formazione specifica degli operatori e per il supporto operativo alle attività di promozione. Proseguirà l'attività di monitoraggio della customer satisfaction presso le strutture ricettive. Avvio progettazione linee guida per la definizione dell'importo per la concessione del Marchio agli operatori dopo il primo triennio. Realizzazione allestimenti promozionali all'interno Il Parco aderisce al progetto "EATinerari" per la co</p>	Turistico-Ed.amb.-Fedrighini	Prosegue la collaborazione con la CCIAA di Torino attraverso il Laboratorio Chimico, con il quale è stata effettuata la programmazione di attività 2013, che prevede anche collaborazioni con il serv. Scientifico, per azioni di verifica della qualità delle acque per alpeggio Gran Piano. Effettuato primo incontro con i malgari per l'avvio del progetto « La Tuma d'or » in sinergia con il serv. Scientifico con il progetto BIOPAS (sul pascolo); In attesa di formalizzazione il contributo CIIAA richiesto per le azioni 2013 ; avviata collaborazione con la Chambre Valdotaine tramite il Lab. Chimico di Torino per attività di aggiornamento e formazione operatori VDA effettuati controlli a campione sugli operatori a marchio Affidamento di incarico esterno per lo svolgimento di monitoraggi turistici attraverso interviste dirette ai fruitori delle strutture ricettive/ristorazione con il Marchio di Qualità; avvio attività nel mese di luglio; affidamento incarico a FGP per allestimento angolo Marchio a Maison Bruil e realizzato progetto preliminare allestimento spazio marchio al Muse	% eventi promozionali organizzati con gli operatori sul totale	60	0	27,7	72		99,7	vs	5.000,00	1.314,53	0,00		6.314,53
------	--	--	------------------------------	---	--	----	---	------	----	--	------	----	----------	----------	------	--	----------

C2b1	Proseguimento progettazione di un sistema di itinerari naturalistici, escursionistici e culturali per la promozione sul sito del Parco; progettazione cartacea di prima accoglienza.	Nell'ambito del progetto di georeferenziazione di tutti i sentieri presenti nel Piano del Parco, attuato dal Servizio di Sorveglianza in accordo con il servizio Tecnico, e in relazione al tracciato di Giroparco recentemente ultimato, prosegue l'attività di individuazione itinerari, descrizione e inserimento on line sul sito del Parco, in collaborazione con AAGG. Collaborazione con Turismo Torino e con i Comuni per il miglioramento del sistema GTA (sentieri e posti tappa); avvio progetto congiunto per raccolta documentazione siti di arrampicata sportiva del versante piemontese per la promozione attraverso la casa editrice "Versante sud" : obiettivo del progetto, per il Parco, è quello di sensibilizzare all'attenzione all'ambiente praticando l'attività sportiva.	Turistico-Ed.amb.-Fedrighini	Procedono i contatti e le verifiche con Turismo Torino per il miglioramento del sistema dei posti tappa GTA e la promozione del circuito sentieristico. Prosegue il lavoro di impostazione grafica della carta turistica A3 che coinvolge anche il Serv. Pianificazione per la predisposizione della cartografia di base, per la quale si è reso necessario intervenire più volte per problematiche legate ad incompatibilità di sistemi informativi con la ditta incaricata della realizzazione finale.	% cartine distribuite agli utenti	20	0	0	0	0	0	r	0,00	0,00	0,00	0,00
C2c1	Gestione centri visitatori piemontesi	SERVIZI DI INFORMAZIONE Nel 2013 potrebbe realizzarsi il sistema di gestione integrato con i Comuni, sul modello valdostano. Se ciò non arrivasse a definizione, il Parco procederà con le consuete gare per l'affidamento dei servizi. Verrà compreso anche il centro di Ceresole, la cui convenzione quinquennale in atto scadrà a fine giugno 2013. Segreteria turistica di Ceresole: è necessario procedere ad un nuovo affidamento, possibilmente accorpato alla funzione di ufficio turistico con presidio giornaliero del centro anche a supporto di Perle alpine, previ accordi con Comune e Provincia di Torino (sarà richiesto al Comune la partecipazione alle spese di riscaldamento e altre utenze). SERVIZI DI DIVULGAZIONE NATURALISTICA E DI EDUCAZIONE AMBIENTALE Continuerà l'affidamento disgiunto dai servizi di informazione in quanto la divulgazione naturalistica, molto importante e delicata per l'Ente, richiede professionalità altamente qualificate e preparate su tematiche differenti da quelle relative ai servizi di informazione. In questo ambito rientrano anche le attività con le scuole. CENTRO CONVEGNI CERESOLE Già nel 2012 è stata messa a bilancio un'operazione	Turistico-Ed.amb.-Del Corso	Affidata a Cesma la nuova gestione del CV di Ceresole e della segreteria turistica di versante fino alla fine del 2013. Affidata a Four Seasons la gestione dei restanti centri fino al 6 gennaio 2014. Affidati i servizi del polo di coordinamento dei CV che comprende anche la gestione degli aspetti infrastrutturali e di manutenzione del CV di Ceresole. Realizzata bozza dossier per la promozione del centro congressi di Ceresole e individuato indirizzario stakeholders. Affidati i servizi di divulgazione scientifica a Paradisia, in corso la predisposizione della ricerca di mercato per l'affidamento dei servizi di divulgazione naturalistica ed educazione ambientale per il prossimo quinquennio. Effettuata la raccolta dei questionari di gradimento dei centri visitatori (compilazione facoltativa dell'utenza) che saranno elaborati nell'ultimo trimestre dell'anno. Dal punto di vista degli indirizzi politici, si segnala che i Consiglieri della Commissione Turistica, e a seguire la Giunta Esecutiva, hanno definito di adottare un sistema unico per la gestione sia dei servizi di informazione	% riscontri positivi sul totale delle risposte alle domande sulla qualità dei servizi poste a questionario	60	0	0	0	0	r	1.733,00	80.113,30	3.794,90	85.641,20	

C2c2	Attività di informazione e divulgazione centri valdostani	<p>SERVIZI DI INFORMAZIONE Comprendono i centri visitatori, il Giardino botanico Paradisia e la segreteria turistica valdostana (Aymavilles). L'azione concerne la gestione in rete, che finora è stata svolta con Fondation Grand Paradis, a cui il Parco aderisce con una quota annuale di adesione e con la partecipazione al 50% delle spese di gestione. Eventuale rinnovo della convenzione per la gestione dei centri visitatori e del Giardino botanico Alpino Paradisia. E' necessario integrare le funzioni della segreteria turistica di Aymavilles con un maggiore impegno su attività promozionali ai di fuori del territorio, presso strutture altamente frequentate come terme, castelli, ...</p> <p>SERVIZI DI DIVULGAZIONE NATURALISTICA E DI EDUCAZIONE AMBIENTALE Continuerà l'affidamento disgiunto dai servizi di informazione in quanto la divulgazione naturalistica, molto importante e delicata per l'Ente, non solo non può essere delegata tout court, ma richiede professionalità altamente qualificate e preparate su tematiche differenti da quelle relative ai servizi di informazione. In questo</p> <p>VALORIZZAZIONE PARADISIA Programma di attività promosse a partire dalla città di Aymavilles. ALTRE ATTIVITA' PROMOZIONALI SUL VERSANTE VALDOSTANO Sarà organizzato un angolo informativo dei prodotti</p>	Turistico-Ed.amb.-Del Corso	Prorogata la convenzione con la Fondation Grand Paradis fino al 30 giugno, in attesa di nuove convenzioni (disgiunte per centri visitatori e Giardino Paradisia) per il prossimo triennio. In corso la predisposizione della ricerca di mercato per l'affidamento dei servizi di divulgazione scientifica ed educazione ambientale per il prossimo quinquennio. Progettate e messe in campo tutte le attività di rilancio del Giardino Alpino Paradisia, in particolare l'evento a Torino con il Borgo Medievale. <u>Non previsto</u> : rispetto ai rapporti con Fondation, si è evidenziata la necessità di individuare un'immagine coordinata per gli eventi congiunti dei due enti: si è proceduto quindi ad un concorso di idee, che non è stato aggiudicato per mancato raggiungimento degli obiettivi dell'elaborato da parte dell'unico partecipante. Effettuate la gestione dei centri visitatori e della segreteria turistica di versante, come da calendario e programma. Effettuata la raccolta dei questionari sulla qualità dei servizi, con dati elaborati che saranno disponibili nel IV trimestre.	% riscontri positivi sul totale delle risposte alle domande sulla qualità dei servizi poste a questionario	60	0	0	0	0	0	r	0,00	12.220,00	35.060,00	47.280,00
------	---	---	-----------------------------	--	--	----	---	---	---	---	---	---	------	-----------	-----------	-----------

C2d1	Gestione ordinaria Giardino Paradisia	L'azione nel suo complesso prevede varie attività, anche molto diverse tra loro, per la gestione ordinaria del Giardino Aplino Paradisia (GBA); in particolare le cure colturali delle specie coltivate, il reperimento di nuovo materiale vegetale da inserire nel GBA, la manutenzione delle infrastrutture, del vivaio, la stesura dell'Index seminum, la raccolta e lo scambio dei semi. Alle attività manuali hanno contribuito sino al 2011 anche i giardinieri della squadra forestale della Regione Valle d'Aosta (convenzione PNGP-RAVA). Dal 2012, pur rimanendo attiva la convenzione, la Regione Valle d'Aosta fornirà un contributo finanziario. Si prevede di procedere ad affidamenti di servizio esterni per poter continuare nella gestione di Paradisia. Le attività che dovranno essere svolte anche da personale esterno sono state divise in 3 categorie: quelle di tipo più strettamente legate alle normali pratiche colturali (diserbo, taglio erba, ecc.), da svolgersi tra maggio e agosto, quelle inerenti al reperimento, coltivazione e trapianto delle piante per il Giardino, da svolgersi tra maggio e settembre.	Bot.-Poggio	Per la stagione 2013 sono stati affidati i seguenti incarichi: - cure colturali alle piante coltivate, taglio erba e manutenzione delle infrastrutture (importo lordo euro 25.894/cap. 5020) - attività di coordinamento, di cura del vivaio, di reperimento piante e semi (importo lordo euro 20.000/cap.5020) Al 30.06.2013 i lavori sono stati eseguiti secondo il calendario stabilito, anche se per le condizioni meteo vi è un ritardo della vegetazione che ha portato ad un posticipo degli interventi di taglio delle zone prative. E' stata portata a termine la metà delle attività previste (pulizia del secco, sistemazione delle infrastrutture, primo diserbo). Alla fine del III trimestre non sono ancora stati ultimati i lavori di preparazione invernale del GBA (tra cui il taglio della parte epigea delle piante coltivate) in quanto essendo ancora in atto la disseminazione naturale si è preferito ritardare tale operazione al mese di ottobre.	SAL (%)	100	0	50	0		50	vc	0,00	46.194,00	2.338,00		48.532,00
C2d2	Progettazione ed esecuzione di una zona umida nel Giardino Botanico Paradisia	Nell'ottica di proporre ogni 2-3 anni nuovi punti di interesse per il visitatore del Giardino, nel 2013 si intende creare una piccola zona umida con specchio d'acqua nei pressi del vivaio. L'area, che ospiterà sia specie acquatiche che specie igrofile lungo i bordi, sarà corredata da pannelli didattici che evidenzieranno l'alto grado di specializzazione di queste piante e la fragilità degli ecosistemi delle zone umide. Per il 2013 si procederà alla progettazione, all'esecuzione dei lavori, ed a una prima introduzione delle specie; mentre nel 2014 si terminerà il trapianto e si predisporrà la cartellonistica esplicativa.	Bot.-Poggio	E' stata effettuata solo una visita al Vivaio EtaBeta di Casale Monferrato specializzato nella costruzione di stagni artificiale e nella coltivazione di specie acquatiche e idrofile per avere indicazioni sulle modalità e materiali da impiegare. Alla fine del III trimestre è stato affidato l'incarico per la creazione della zona umida (euro 3.000/cap 5020), i lavori saranno eseguiti nel mese di ottobre, quando il GBA è chiuso ai visitatori.	N° stagni realizzati	1	0	0	0		0	r	0,00	0,00	3.000,00		3.000,00
C2e1	Attività sperimentale della Vaudalettaz	L'azione è sospesa nell'attesa di riuscire ad assegnare la gestione della struttura, dipendente dalla attuazione dell'azione A2g1			p.m.						0	r					0,00
C2f1	Monitoraggio forniture e servizi acquisti pubblici ecologici (APE)	Vista la DD 236 del 31.12.2008 di approvazione del protocollo APE con la Provincia di Torino e la relativa sottoscrizione dell'ultimo protocollo del 27.02.2009 si procederà alla compilazione del monitoraggio di acquisti pubblici economici per l'anno 2012 e alla partecipazione al gruppo di lavoro dell'APE.	Amm.-Carta	Inviato monitoraggio acquisti APE anno 2012 alla Provincia di Torino. Attività conclusa.	N° monitoraggi annui	1	0	1	0		1	v	0,00	0,00	0,00		0,00
C2g1	Organizzazione appuntamenti di presentazione dei prodotti e degli operatori; attività di promozione turistica	L'azione non è trattata in quanto rientra nelle azioni C2a1, C3a1, E2c1			p.m.						0	r					0,00
C2h1	Conoscenza e divulgazione della geologia del Parco	L'azione si ripromette di costituire un fondo di dati geologici e relativa cartografia, da inserire nel SIG del Parco e da mettere a disposizione almeno parzialmente anche on line. E' prevista inoltre la predisposizione di percorsi o paesaggi geologici on line che permettano ai visitatori di comprendere meglio la geologia dell'area protetta.	Direzione-Ottino	Nessuna attività è finora stata attivata.	N°percorsi geologici progettati	1	0	0	0		0	r	0,00	0,00	0,00		0,00

C3a1	Coordinamento generale "A piedi tra le nuvole"	Progetto di mobilità sostenibile nell'area del colle del Nivolet con trasporto alternativo, comunicazione efficace ed eventi. Modalità di estensione del progetto a scala territoriale, con particolare riferimento ai comuni del versante piemontese. Verifica in commissione tecnica delle scelte e definizione calendario e fasi attuative, riproposizione eventi, riproposizione comunicazione e promozione con apporto esterno, coinvolgimento di enti, associazioni e operatori. Verifica di modalità gestione navette.	Tecnico-Vaschetto	Si sono svolte le riunioni con i soggetti coinvolti (operatori turistici di Valsavarenche e di Ceresole), con Turismo Torino per il coordinamento delle iniziative e con GTT per l'organizzazione del servizio navette; si è riunita la Commissione tecnica per l'attuazione del protocollo A piedi tra le nuvole. E' stata effettuata la gara per l'affidamento della stampa del materiale informativo. E' stato realizzato un pannello informativo da posizionare in loc. Serrù per migliorare l'informazione al turista sul progetto. E' stato affidato un servizio per l'acquisizione di riprese video e fotografiche da utilizzare per le future campagne informative. I dati di monitoraggio sono stati elaborati ed è stata prodotta una relazione finale. Sono state predisposte le rendicontazioni del progetto per l'acquisizione del contributo da parte della Provincia di Torino.	N° GG regolamentazione	9	0	0	9		9	v	0,00	5.270,76	14.704,73		19.975,49
C3a2	Progetto Bikesharing	Progetto ammesso a finanziamento nel 2010 su specifico bando del Ministero dell'Ambiente. Si prevede l'attivazione di un servizio di noleggio biciclette tramite convenzione con un operatore del territorio, la fornitura di un carrello per il trasporto di biciclette a cura del GTT nell'ambito del progetto "A piedi fra le nuvole", e la realizzazione di materiale divulgativo. Eventuale necessità di supporti esterni.	Tecnico-Vaschetto	Sono stati completati gli interventi e le azioni ammessi a finanziamento, ovvero il completamento di fornitura di biciclette e rastrelliere portabici, la stampa di opuscolo informativo e l'attività di comunicazione specifica sul progetto, oltre al coordinamento con GTT, cofinanziatore del progetto, per l'acquisto di portabici omologati da installare sugli autobus utilizzati per l'iniziativa A piedi tra le nuvole. Le rastrelliere portabici sono state posate presso 4 strutture ricettive di Ceresole Reale che si sono rese disponibili e interessate. La fornitura integrativa di biciclette è stata affidata ad un operatore locale con il quale sussiste un contratto per il noleggio al pubblico. Sono stati predisposti i documenti per la rendicontazione finale al Ministero Ambiente.	SAL %	100	100	0	0		100	v	5.789,85	0,00	0,00		5.789,85
C3a3	Controllo turismo e viabilità nell'ambito del progetto a piedi tra le nuvole	Presidio del servizio sorveglianza in funzione di controllo ed informazione di supporto all'iniziativa "A piedi tra le nuvole" alla sbarra del Serrù nei giorni festivi di luglio e agosto	Sorv.-Cerise	Svolta l'attività di presidio alla sbarra del Serrù nei mesi di luglio e agosto, come da previsione.	N° giorni presidio	8	0	0	8		8	v	0,00	0,00	0,00		0,00
C3b1	Integrazione della segnaletica informativa esistente	Integrazione della segnaletica sulla base delle necessità riscontrate. Autorizzazioni, affidamenti, coordinamento tecnico. Coordinamento con enti territoriali per posa segnaletica sentieri	Tecnico-Vaschetto	E' stata predisposta la documentazione tecnica per la richiesta delle autorizzazioni. Sulla base delle necessità pervenute dalla Sorveglianza è stata rivista la segnaletica relativa all'accesso dei cani con affidamento diretto per la fornitura dei cartelli. E' stato avviato un progetto (non previsto) di utilizzo del Qrcode sulla segnaletica esistente con rimandi al Regolamento di fruizione del Parco.	N° strutture segnaletiche posate	21	0	200	0		200	vs	0,00	5.037,23	0,00		5.037,23

C3c1	Giroparco- PSR Regione Piemonte	L'Ente ha ottenuto un finanziamento per l'infrastrutturazione di un itinerario escursionistico nelle Valli Orco e Soana. Nel 2012 si sono conclusi i lavori. Nel 2013 si concludono gli adempimenti amministrativi e si da' corso alla convenzione con le sezioni CAI per la manutenzione dei percorsi, con relativa rendicontazione alla Regione Piemonte.	Tecnico- Vaschetto	Sono stati completati gli adempimenti amministrativi per la domanda di pagamento a saldo. Sono ripresi i contatti con le sezioni CAI di cui alla convenzione stipulata a suo tempo con l'Ente Parco per la manutenzione ordinaria dei percorsi oggetto di sistemazione.	N° tratte manutenute	3	0	0	0	0	r	2.686,17	0,00	0,00	2.686,17
C3c2	Giroparco Completamento- PSR Regione Piemonte	L'Ente è stato ammesso al 2° invito pubblico sulla Misura 313 Az. 1 PSR 2007-2013 con una proposta di intervento che integra il progetto Giroparco ammesso a bando sulla stessa misura nel 2010. Nel 2012 è stato presentato alla Regione Piemonte il progetto definitivo. E' prevista entro il 2013 la realizzazione di una nuova tratta di completamento, la realizzazione di un punto di appoggio e di punti informativi sull'Alta Via canavesana e sulla GTA.	Tecnico- Vaschetto	E' stata indetta la Conferenza dei servizi per l'acquisizione dei pareri e delle autorizzazioni sugli interventi ammessi a finanziamento E' stato completato il progetto esecutivo, suddiviso in due lotti funzionali. Aggiudicato l'appalto della Tipologia A2, relativa alla manutenzione dei sentieri e alla posa di segnaletica. Effettuata la gara per la Tipologia A3.	N° appalti	2	0	0	0	0	r	0,00	0,00	0,00	0,00
C3c3	Progetto di valorizzazione del percorso Les Fontaines	Nel progetto FAS Giroparchi, a cura della Regione Valle d'Aosta e di Fondation Gran Paradis è stato approvato il progetto di conservazione e valorizzazione sull' area umida di Pra Suppiaz. Nel 2012, per problemi legati alla titolarità dei terreni oggetto di intervento, il progetto è stato modificato. D'intesa con il Comune è stato individuato il percorso di Les Fontaines, sempre a Cogne, conforme alle indicazioni degli strumenti del FAS. Nel 2013 l'intervento verrà realizzato. Previsti incarichi e affidamenti esterni. Ai sensi dell'art. 11 del D.lgs. 12.4.2006, n. 163 "Codice dei contratti pubblici", gli eventuali affidamenti avverranno con procedura in economia con affidamento diretto.	Tecnico- Tompetrini	Il nuovo progetto di valorizzazione del percorso Les Fontaines è stato approvato con deliberazione della Giunta regionale della Valle d'Aosta n. 166 del 8-2-2013. In conseguenza è stato integrato il contratto originario per la progettazione, definendo, per accelerare le tempistiche e restare nei tempi del crono programma, una fase progettuale unica definitiva/esecutiva. Sono stati predisposti la relazione geologica-geotecnica e lo Studio di compatibilità con lo stato di dissesto ai sensi della DGR 2939 del 2008 e della LR n. 11/2008. E' stata completata la progettazione unica. Proseguono gli aggiornamenti dei monitoraggi richiesti. Gli impegni sono stati eseguiti a residuo.	SAL %	50	0	0	0	0	r	0,00	1.683,11	0,00	1.683,11
C3c4	Sentiero attrezzato di fondovalle della Valsavarenche	Progetto di fruizione nell'ambito del programma Valsavarenche 2010, in sinergia con il Comune e i soggetti locali, comprendente l'attrezzatura di un percorso esistente con pannelli illustrativi. Nel 2012 sono state acquisite le autorizzazioni necessarie ed è stato predisposto il bando di gara. Nel 2013 sono previsti l'appalto e la realizzazione dei lavori.	Tecnico- Vaschetto	E' stato completato il progetto esecutivo.	SAL %	5	0	0	0	0	r	0,00	0,00	0,00	0,00

D1a1	Realizzazione del Centro per la conservazione dei corsi d'acqua di Valsavarenche: completamento intervento	Dopo l'approvazione del collaudo del lotto edile, verranno eseguite alcune opere complementari di finitura, dovute anche alle modifiche rese necessarie dall'evoluzione della situazione del versante roccioso a monte del Centro. Si prevede il coordinamento professionisti, adempimenti del RUP e del responsabile dei lavori. Sopralluoghi, verifica andamento del cantiere e atti conseguenti. Possibili necessità di incarichi per servizi.	Tecnico-Tompetrini	Sono stati approvati il collaudo statico, degli impianti elettrici e meccanici ed il collaudo finale tecnico amministrativo dei lavori di realizzazione del Centro. E' stata affidata la progettazione delle opere di completamento (restauro mulino, demolizione passerelle, nuova piattaforma e passerelle in legno, manutenzione canali, nuovo canale by-pass, nuovo manufatto di regolazione delle acque, recinzioni in legno e parapetti protettivi). Ottenuti i relativi progetti definitivi ed approvati, sono state presentate le richieste di autorizzazione di legge. A seguito dell'evoluzione dei fenomeni di crollo dalla parete soprastante, per operare in sicurezza, vi è stato un rallentamento nella consegna dell'esecutivo, in modo da riacordare i lavori all'evoluzione dell'analisi geologica di versante. E' stata approvata una nuova convenzione amministrativa con il Comune di Valsavarenche per la concessione degli immobili. In conseguenza è stato assegnato incarico per l'accatastamento. E' stato approvato l'esecutivo delle opere di completamento. E' stata as	N° interventi completamento	1	0	0	0		0	r	5.033,60	136.845,79	13.068,00		154.947,39
D1a2	Protezione attiva e passiva del Centro per la conservazione dei corsi d'acqua di Valsavarenche	A seguito delle analisi geologiche del versante a monte del Centro (dopo recenti cadute massi), si rende opportuno mettere in atto difese attive e passive degli edifici, peraltro a rischio ridotto. Si prevede un monitoraggio primaverile della parete ed eventuali interventi preventivi. Quale protezione attiva, previa verifica con i progettisti, l'orientamento è di provvedere all'installazione di reti paramassi a monte del fabbricato. L'attività prevede gli adempimenti del programma triennale OOPP, incarichi di progettazione, approvazioni, autorizzazioni, validazioni, procedure di appalto, esecuzione e collaudo. Previsti incarichi esterni. * Costi da quantificare	Tecnico-Tompetrini	A seguito del persistere nel corso del periodo primaverile di preoccupanti fenomeni di crollo sono stati assegnati: <ul style="list-style-type: none"> - servizio di rilievo geostrutturale della parete per la realizzazione di un modello digitale di giacitura, spaziatrice, persistenza, discontinuità dei volumi e stimare i volumi necessari per l'assegnazione dello studio di fattibilità delle opere di difesa da caduta massi; il lavoro è stato consegnato; - completamento di analisi della pericolosità geomorfologica del versante soprastante l'area del centro per definire più precisamente le frequenze d'impatto, le traiettorie di caduta, le altezze di rimbalzo e le energie da dissipare o da contenere con la realizzazione delle opere di protezione; - uno studio di fattibilità delle opere di difesa da caduta massi per proteggere il Centro per la tutela dei corsi d'acqua. Le relative relazioni e lo studio di fattibilità sono stati consegnati. 	N° interventi protezione	2	0	0	0	0	r	20.134,40	52.462,88	0,00		72.597,28	

D1a3	Attivazione del Centro Lontra e definizione dei contenuti degli allestimenti e dei relativi testi	Attivazione del sito di allevamento della Lontra con immissione di 2/4 soggetti. Completamento della sezione espositiva relativa ai vertebrati. Cura dei testi e azioni relative. Parte dei testi sono da affidare ad esperti esterni, in materia di idro-biologia, ecologia dei sistemi di acqua dolce e zoologia dei piccoli vertebrati e uccelli. L'azione sarà svolta ad opera dei servizi dell'Ente, in interazione tra sorveglianza, servizio tecnico e servizio scientifico-sanitario. L'azione è pluriennale. Sono previste collaborazioni in forma di prestazioni di servizio e occasionali per la realizzazione dei testi e per il supporto alle azioni di gestione e di completamento del Centro.	Scient.- Bassano	Nel primo semestre 2013 si sono attivate le azioni previste ed è stata espletata la pratica richiesta dalla Commissione CITES per ottenere l'autorizzazione all'introduzione delle lontre. La CITES ha espresso infine parere positivo, previa modeste integrazioni che sono state redatte ed inviate. I testi per il Centro sono stati realizzati e completati. Dal punto di vista autorizzativo il centro è pronto ad ospitare le Lontre.	% attuazione dei progetti richiesti	95	65	10	15		90	vc	0,00	6.000,00	0,00		6.000,00
D1a4	Allestimenti esterni e interni Centro per la conservazione dei corsi d'acqua di Valsavarenche	Completamento del Centro con l'ultimazione del progetto esecutivo e realizzazione degli allestimenti del percorso di visita esterno e delle zone aperte al pubblico del fabbricato contenente la visione subacquea della Lontra. Arredi e attrezzature. Si prevede il coordinamento generale e la gestione dei professionisti e del responsabile dei lavori. Gare d'appalto, sopralluoghi, verifica andamento del cantiere e atti conseguenti secondo legge. Necessità di incarichi esterni. (La spesa comprende anche gli arredi di cui alla azione successiva)	Tecnico-Tompetrini	Si è proceduto alla aggiudicazione in via definitiva ed efficace del servizio attività di divulgazione e grafica dell'allestimento. E' stata presentata una proposta esecutiva di divulgazione e si sono susseguite riunioni e sopralluoghi per la definizione dell'esecutivo. Il materiale è in corso di raccolta e la proposta è in corso di consegna. E' stato affidato all'Institut val d'ôtain de l' artisanat de tradition il servizio di supporto specialistico degli aspetti antropici relativi al mulino consortile e ex segheria. Una prima relazione IVAT è stata consegnata.	N° progetti esecutivi	1	0	0	0		0	r	27.418,60	14.520,00			41.938,60
D1a5	Arredi Centro di Rovenaud	Completamento del Centro con il progetto (coordinamento attività professionista esterno), l'affidamento, la fornitura in opera e il collaudo degli arredi dei locali di servizio e per l'accoglienza. Le forniture avverranno secondo le indicazioni dei protocolli APE adottati dal Parco.	Tecnico-Tompetrini	Attività in corso	N° forniture arredi	1	0	0	0		0	r	0,00	0,00	0,00		0,00
D1a6	Realizzazione passerella pedonale di accesso al Centro per la conservazione dei corsi d'acqua di Valsavarenche e opere accessorie	La passerella pedonale di accesso al centro, negli studi effettuati per la redazione del progetto preliminare, ha evidenziato problematiche legate all'assetto idraulico del tratto di torrente a monte e a valle. Questi aspetti sono da considerarsi unitamente alle infrastrutture dell'area, il Centro e il parcheggio di Rovenaud. In attesa di definire la fattibilità e le modalità di intervento da parte della Regione Valle d'Aosta, il progetto è stato sospeso, in attesa di sviluppi. Pur rappresentando un elemento ideale per l'accesso al Centro, la passerella non è tuttavia indispensabile per l'avvio del Centro e la sua apertura al pubblico.	Tecnico-Tompetrini	L'attività è attualmente sospesa: la decisione sul tipo passerella da realizzare è infatti strettamente legata ai fondi disponibili, a loro volta dipendenti dalle decisioni che verranno assunte per fornire un adeguato grado di sicurezza dai crolli di massi dal versante soprastante il centro.	p.m.	0	0	0	0		0	r	0,00	0,00	0,00		0,00

D1b1	Centro "l'uomo e i coltivi" lotto edile – completamento	Nel 2013, a seguito della risoluzione contrattuale con la ditta Italconstruzioni s.r.l., proseguirà la verifica dell'eventuale disponibilità della ditta in graduatoria a prendere in carico il cantiere e a completare i lavori ai sensi dell'art. 140 del "Codice dei contratti pubblici", D.Lgs. 163/2006. In occasione dell'audit del I trimestre si preciseranno azione e fondi dedicati.	Tecnico- Rosai	In data 11.01.2013 è pervenuta la disponibilità della ditta Cacciati a completare i lavori ai sensi dell'art. 140 del codice dei contratti. Con la prima variazione compensativa con prelievo dal fondo di riserva approvata in data 03.04.2013 sono stati recuperati i fondi necessari per procedere con l'aggiudicazione alla ditta Cacciati. I lavori sono stati consegnati in data 26.06.2013 e procedono come da cronoprogramma. In particolare è stato raggiunto l'obiettivo di coprire la struttura prima dell'autunno. Sono in corso l'approvazione del 1° SAL a tutto il 30.08.13 e la stesura della 1° perizia di variante chiesta dalla G.E. riguardante l'abbandono dell'autonomia energetica dell'edificio in favore dell'allaccio alla rete pubblica.	SAL %	30	0	0	17		17	vc	0,00	771.091,82	2.406,58		773.498,40
D1b2	Centro "l'uomo e i coltivi" - allestimento e arredamento	Nel 2012 è stato approvato il progetto esecutivo. Nel 2013, in seguito alla risoluzione contrattuale del lotto edile con la ditta Italconstruzioni s.r.l. e vista l'indisponibilità dei fondi necessari, ogni azione è sospesa. Nel corso dell'anno, in occasione degli audit, verranno comunicati gli interventi eventualmente realizzabili.	Tecnico- Rosai	In attesa dei finanziamenti necessari.	p.m.	0	0	0			0	r	0,00	0,00	0,00		0,00
D1b3	Centro "l'uomo e i coltivi" - Opere esterne	Nel 2012 è stato approvato il progetto esecutivo. Nel 2013, in seguito alla risoluzione contrattuale del lotto edile con la ditta Italconstruzioni s.r.l. e vista l'indisponibilità dei fondi necessari, ogni azione è sospesa. Nel corso dell'anno, in occasione degli audit, verranno comunicati gli interventi eventualmente realizzabili.	Tecnico- Rosai	In attesa dei finanziamenti necessari.	p.m.	0	0	0			0	r	0,00	0,00	0,00		0,00
D1b4	Centro "l'uomo e i coltivi" - Lotto edile – risoluzione contrattuale	Nel 2013 proseguiranno le azioni intraprese a seguito della risoluzione contrattuale ai sensi dell'art. 138 D.lgs. 12.4.2006, n. 163 "Codice dei contratti pubblici" con la ditta Italconstruzioni srl e le ditte subappaltanti, in particolare sono previste le seguenti azione: collaudo delle opere completate risultanti dallo stato di consistenza, liquidazione della ditta e delle ditte subappaltanti, quantificazioni dei danni subiti dall'ente e il loro recupero. A tal fine proseguiranno i colloqui e lo scambio di documenti con l'Avvocatura dello Stato, il curatore fallimentare della ditta Italconstruzioni srl, le ditte subappaltanti, l'Agenzia presso cui è stata stipulata la polizza di fidejussione.	Tecnico- Rosai	Sono stati liquidate le lavorazioni effettuate dalla ditta Acerbi srl in subappalto alla ditta Italconstruzioni. E' stato affidato l'incarico per l'esecuzione delle prove di carico sulle opere in calcestruzzo armato realizzate dalla ditta Italconstruzioni. In data 20.06.2013 è stato approvato il certificato di collaudo statico parziale. Si è proceduto a inviare la documentazione richiesta dalla Compagnia di Assicurazione escutendo così la fidejussione. Con l'approvazione del Verbale di accertamento tecnico e contabile si è potuto procedere alla liquidazione dell'importo rimanente in favore del fallimento.	N° liquidazioni	1	1	0	1		2	vs	0,00	2.178,00	0,00		2.178,00
D1c1	Progettazione contenuti, messaggi e strumenti educativi alla nuova struttura prevista a Cogne	Per memoria nell'attesa che i soggetti competenti ultimino la struttura			p.m.	0					0	r					0,00
D1d1	Realizzazione punto informazioni loc. Serrù di Ceresole Reale	Azione non prevista quale piano operativo nel corrente anno			p.m.	0					0	r					0,00

D2a1	Completamento piano di educazione ambientale	Il piano di educazione ambientale, in gestazione da alcuni anni verrà completato. L'integrazione delle parti mancanti riguardanti gli aspetti legati alla divulgazione scientifica, ai rapporti con le Università, agli stage e tirocini per studenti e laureati, alle summers schools ed alla formazione del personale addetto alle attività scientifiche verrà eventualmente successivamente integrata con documento a parte del servizio scientifico.	Turistico-Ed.amb.-Del Corso	Il documento è stato redatto stralciando gli aspetti di competenza del Servizio Scientifico, mentre si è dato spazio ad un paragrafo riguardante la divulgazione scientifica al grande pubblico.	N° documenti	1	0	1	0		1	v	0,00	0,00	0,00	0,00
D2b1	Attività con le scuole, gestione infrastrutture per l'educazione	L'impegno del Parco nel campo dell'educazione ambientale prevede attività sia con le scuole locali, sia con quelle extra territorio. Per le scuole del Parco sarà organizzata la consueta attività conclusiva finale prevista il 30 maggio 2013, mentre per quelle esterne potranno essere offerti sconti su alcune attività in funzione delle richieste. Inoltre è prevista la collaborazione, come ormai da tre edizioni, al concorso "Ho un amico nel Parco" che si svolge sul versante piemontese. Per il Centro Educazione Ambientale di Noasca è previsto un aggiornamento del protocollo d'intesa sostituendo eventualmente al Formont il Ciac di Rivarolo, ma solo dopo che il Comune avrà definito la nuova aggiudicazione dei servizi alberghieri, in sostituzione di ASA .	Turistico-Ed.amb.-Fedrighini	Terminato con successo il programma rivolto alle scuole del territorio (ca 100 alunni), che è stato presentato dalle classi partecipanti il 30 maggio a Noasca. Nell'occasione è stata inaugurata con cerimonia organizzata insieme al Comune, la nuova gestione del Centro Educazione Ambientale, affidata dal Comune alla coop. Lancillotto di Torino. E' stata chiusa la collaborazione con Formont nell'ambito dei programmi di formazione al CEA, mentre sono stati avviati i contatti con Ciac per il subentro nel protocollo d'intesa. Realizzato il progetto con le scuole di Castellamonte (ca 100 alunni) e coinvolte 15 classi per attività varie nel CEA di Noasca. Si è concluso con grande partecipazione (20 scuole e 40 classi) il concorso "Ho un amico nel Parco" dedicato quest'anno al tema dell'acqua, con la premiazione finale a Ceresole. E' stato concordato con il Comune di Noasca e con gli amministratori del Parco che il protocollo d'intesa per la gestione del CEA di Noasca venga ri-siglato solo a 3 partner (Comune-Parco-Ciac), per bypassare i continui problemi legati	% risposte positive di insegnanti e allievi ai quesiti su contenuti e docenti impiegati nel progetto rispetto al totale	60	0	100	0		100	vs	0,00	605,00	0,00	605,00
D2b2	Intervento dei guarda parco in attività turistico-divulgative.	La valenza simbolica del ruolo delle guardie le rende soggetti particolarmente utili per la veicolazione di concetti relativi alla sostenibilità ambientale. Per questo viene prevista la partecipazione del Servizio di Sorveglianza alle attività turistiche e divulgative in tutte le valli, nelle serate a tema e in trekking.	Sorv.-Cerise	La partecipazione della Sorveglianza alle varie attività turistiche si svolge seguendo il calendario concordato con il servizio Turistico.	% di ore effettivamente impegnate sul previsto	90	4,3	26,5	24,7		55,5	vc	0,00	0,00	0,00	0,00

D2b3	Progettazione strumenti e messaggi di sensibilizzazione legati ad aspetti scientifici	<p>Continuerà l'impegno del Parco per la valorizzazione di infrastrutture che al loro interno veicolano aspetti scientifici quali: il "Centro documentazione lupo", per il quale è prevista l'implementazione della biblioteca strumenti di comunicazione; il Giardino Alpino Paradisia, i cui aspetti di valorizzazione sono stati descritti alla scheda C2c2.</p> <p>E' prevista la collaborazione con i servizi competenti nell'ambito del completamento del giardino di Campiglia Soana e del Centro di Valsavarenche (Rovenaud), con la redazione di un primo libretto didattico sull'acqua, già avviato nel 2012.</p> <p>Dal punto di vista dei contenuti uno dei temi fondamentali che saranno trattati è quello dell'acqua, anche in adesione al tema 2013 indetto dall'ONU "Anno internazionale della cooperazione nel settore idrico", con i progetti di valorizzazione Vallone di Piantonetto, e la collaborazione con il Servizio Scientifico al progetto LIFE – BIOAQUE per quanto concerne gli interventi di sensibilizzazione al pubblico.</p>	Turistico-Ed.amb.-Fedrighini	<p>Centro documentazione lupo: affidato incarico per la riedizione di un multimediale sul lupo, che risulta obsoleto dal pdv del software. Libro didattico sull'acqua: si segnala uno slittamento dei tempi di realizzazione dovuto esclusivamente all'inadempienza della società a cui è stato affidato il servizio di redazione dei testi, con la quale è incorso una procedura di soppressione dell'incarico per il nuovo affidamento. Vallone di Piantonetto: si veda la scheda eventi (E2c1). Sul progetto Life Bioacque è stata molto proficua la collaborazione con il Servizio Scientifico che, a seguito della formazione effettuata sulle guide, può ora contare su un pool di operatori che organizzino e partecipino ad attività di sensibilizzazione del pubblico anche nell'ambito del programma LIFE. Effettuati 9 interventi divulgativi sul tema dell'acqua con i ricercatori e con le guide formate. Autonomamente le guide formate hanno effettuato decine di escursioni parlando del progetto LIFE.</p>	N° interventi educativi su acqua	8	0	0	9		9	vs	0,00	0,00	2.000,00		2.000,00
D2c1	Scuole estive per formazione universitaria e post-universitaria e divulgazione della ricerca scientifica	<p>Lo scopo è trasmettere l'importanza di un'area protetta ai fini della conoscenza della fauna e della sua conservazione. L'area protetta si prospetta come naturale continuazione dell'università nel campo della biologia e dell'ecologia animale e dello studio della patologia della fauna selvatica. Sono previsti anche momenti di divulgazione verso il "grande pubblico" degli esiti della ricerca scientifica. L'azione è pluriennale e nel 2013 si prevede di attivare nuovi momenti di divulgazione, con l'obiettivo di aprirsi anche alla fruizione del grande pubblico. Gli incarichi esterni sono limitati alle docenze ai corsi ed i costi sono relativi all'organizzazione dei momenti di divulgazione.</p>	Scient.-Bassano	<p>E' stato affidato un incarico per esplorare la possibilità di attuazione di nuove scuole estive dedicate alla eco-etologia delle specie protette. Sono stati presi i rapporti con due associazioni americane che non hanno dato disponibilità a realizzare progetti di partecipazione di volontari alla ricerca per il 2014. Il progetto della summer school su temi eco-etologici è in corso di definizione, in collaborazione con ISAC-CNR di Torino.</p>	Indice eventi organizzati e attuati	20	7	4	1		12	vc	0,00	0,00	6.500,00		6.500,00
D2d1	Attivazione di stage e tirocini per formazione universitaria e post-universitaria	<p>Obiettivo è la partecipazione attiva di studenti di livello universitario e neo-laureati alle L'azione è pluriennale e nel corso del 2013 si prevedono affiancamenti di studenti nelle 5 aree di studio del Parco (circa 15 studenti previsti). Gli stage sono svolti e seguiti da personale interno, senza costi da affidare all'esterno.</p>	Scient.-Bassano	<p>Sono stati attivati n. 5 stage e n. 3 tesi di laurea nelle tre aree di studio su stambecco, marmotta e camoscio. Le convenzioni attuate sono state due, sia di stage che di tirocinio.</p>	% di tirocini e stage attuati	35	5	15	20		40	vs	0,00	0,00	0,00		0,00

D2e1	Corsi di formazione per gli operatori addetti alle attività turistiche e dell'informazione	Per migliorare la qualità dei servizi offerti da parte del personale a contatto con il pubblico saranno organizzate alcune sessioni di formazione e aggiornamento. Per gli operatori dei centri visitatori e le guide del Parco il tema riguarderà i nuovi progetti in corso, soprattutto a carattere scientifico. In accordo con i Comuni piemontesi si avvierà un percorso formativo per gli operatori dei centri di informazione; per le guide e gli accompagnatori si punterà sull'area della comunicazione attraverso due sessioni di public-speaking (una in Piemonte e una in Valle d'Aosta) e una sessione sulle tecniche di animazione teatrale, solo sul versante valdostano in quanto l'attività è già stata sperimentata con successo sul versante piemontese. Partirà il progetto "Ambasciatori del Parco" che prevede la formazione dei gestori di rifugio, degli istruttori sportivi, dei maestri di sci e degli operatori che hanno conseguito il Marchio di Qualità, con l'obiettivo di avvicinarli maggiormente al parco offrendo opportunità di incontri formativi con il personale dell'Ente. Il progetto	Turistico-Ed.amb.-Del Corso	Organizzata e svolta una sessione di 2 giorni di formazione-aggiornamento per gli operatori dei centri visitatori per l'estate/autunno 2013. Avviate linee guida per la formazione in accordo con i Comuni piemontesi prevista per l'autunno. Conclusa progettazione corso di 50 ore per aggiornamento guide riconosciuto dalla Provincia di Torino, che si svolgerà sempre in autunno e che comprenderà al suo interno 16 ore per "ambasciatori del Parco". Per migliore coerenza di contenuti la sessione "ambasciatori" è stata spostata sul corso rivolto agli operatori dei centri visitatori. Conclusa la progettazione anche di quest'ultimo corso, condivisa con le amministrazioni comunali che verserebbero al Parco un loro contributo finanziario. Avviata la progettazione anche dei corsi sul versante valdostano	% risposte positive sui contenuti ed i docenti della formazione	60	0	0	0		0	r	0,00	0,00	0,00		0,00
D3a1	Sviluppo iniziative finalizzate alla promozione turistica del territorio, della storia e della cultura locale	Collaborazione con soggetti esterni che organizzano attività in sintonia con le finalità di conservazione, promozione e rafforzamento immagine del territorio dell'ente parco. Avvio progetto di individuazione e promozione di un piatto comune con logo Gran Paradiso (come ad esempio una pizza): concorso tra i ristoratori (2013), promozione e diffusione estate 2014.	Turistico-Ed.amb.-Fedrighini	Conclusa la partecipazione del Parco alla gara di sci di fondo a Cogne con relativi contributi assegnati. Programmata adesione all'Alborada; Stesa prima bozza concorso per la focaccia del Gran Paradiso, da verificare con la Direzione e la Commissione Turistica prima di bandirlo e promuoverlo presso i ristoratori. In accordo con gli amministratori e successivamente alla verifica di opportunità svolta anche con i Comuni, si ritiene più opportuno sviluppare l'idea dell'individuazione di un piatto tipo per tutto il territorio, che potrebbe essere una POLENTA accompagnata da brossa o altro prodotto caseario tipico. In questo caso non sarà necessario sviluppare un concorso, ma saranno semplicemente coinvolti i ristoratori per l'adesione all'iniziativa, che beneficerà della promozione del Parco. Svolte le attività Alborada e premio Enrico Trione.	N° attività realizzate	4	1	0	2		3	vc	0,00	4.500,00	0,00		4.500,00
D3b1	Fotografie di oggi e di ieri	Operazione divenuta routinaria e non richiedente specifica azione			p.m.						0	r					0,00
D3c1	Libro "Parco nazionale Gran Paradiso"	L'azione prevede la chiusura della scrittura e correzione del libro "Parco nazionale Gran Paradiso", che racconta le storie del parco attraverso le voci dei protagonisti, i guarda parco in primis, e che veicola le bellezze naturali del territorio protetto puntando alla sua promozione.	Direzione-Ottino	Il libro è stato scritto ed impaginato. Direzione e servizi scientifico e botanico ne hanno effettuato la revisione. Il libro è stato ancora rivisto e corretto nelle diverse bozze.	N° stampe volume	1	0	0	0		0	r	0,00	0,00	0,00		0,00
E1a1	Incentivazione rapporti con le Comunità locali	Azioni ricadenti in D3a1			p.m.						0	r					0,00

E1a2	Rapporti istituzionali con enti territoriali e associazioni	<p>Prosegue la collaborazione con la Provincia di Torino, Turismo Torino e Provincia, il Comune di Cogne, il Comune di Ceresole e la Regione Valle D'Aosta per grandi progetti come "Perle delle Alpi", "Strada Gran Paradiso", VIVA.</p> <p>E' necessario proseguire l'attività di promozione già intrapresa nel 2012 relativamente al bike-sharing a Ceresole Reale, strettamente collegato con il progetto "A piedi tra le nuvole".</p> <p>Risulta infine fondamentale continuare a sostenere le spese relative all'ufficio preposto a Torino ai rapporti con il pubblico (segreteria turistica centrale), che coordina anche le attività con le scuole, le organizzazioni turistiche territoriali e quelle convenzionate per la gestione delle segreterie turistiche di versante.</p>	Turistico-Ed.amb.-Del Corso	<p>Gestione ordinaria attività nell'ambito della segreteria turistica centrale. Siglato protocollo d'intesa con la Provincia di Torino per Strada Gran Paradiso e avviate manifestazioni previste.</p> <p>Proseguono proficuamente i rapporti sui progetti "Viva", "Perle Alpine" e "Outdoor Natura".</p> <p>Continua la collaborazione con il Servizio Tecnico per il progetto "Bikesharing", che si è esplicato nell'organizzazione di un programma di attività per il pubblico (vd scheda eventi). Realizzato evento 15 settembre per Strada Gran Paradiso con allestimenti e attività di informazione e sensibilizzazione con le guide. Si segnalano le difficoltà emerse con il Comune di Ronco per la visita alla Fucina e gli impegni non indifferenti con la Provincia di Torino per l'organizzazione dell'evento. In aggiunta alla programmazione, nell'ambito di "Viva", il Parco ha aderito ad una giornata "open day natura" che si è svolta il 27/7 a Cogne e Valsavarenche con l'apertura dei centri e un programma di escursioni e animazioni per il pubblico. Avviato progetto arrampicata con Turismo T</p>	N° attività bikesharing	4	0	5	0		5	vs	1.500,00	3.500,00	2.500,00	7.500,00
E1b1	Trasparenza per i cittadini	<p>In attuazione delle normative inerenti la riforma dell'ordinamento delle pubbliche amministrazioni (D.Lgs.150/2009, cd. decreto Brunetta), si proseguiranno gli adempimenti finalizzati all'attuazione dei principi di trasparenza degli enti, tramite pubblicità sul sito istituzionale e nelle altre forme previste – Si darà corso all'applicazione degli adempimenti (quali accesso telematico e riutilizzo dei dati della P.A, pubblicazione informazioni rilevanti ai fini della trasparenza dell'attività amministrativa) previsti dalle Leggi 190/2012 e 221/12 e dai relativi provvedimenti attuativi</p>	Aagg.-Pagnotto	<p>Al 30/3/2013 realizzati 36 adempimenti su 42 previsti dal sito "Bussola della trasparenza" in base alle normative previste sino al 2011. Con l'entrata in vigore del dlgs 33/2013 ad aprile il sito "Bussola trasparenza PA" è stato rivisto alla luce delle nuove indicazioni che prevedono 66 adempimenti al posto dei 42 previsti. Nel corso del III trimestre è stata attivata sul sito la sezione "Amministrazione trasparente" che vede verificati dal sito "bussola trasparenza PA" tutti e 66 gli adempimenti previsti.</p>	N° adempimenti effettuati secondo verifica "Bussola Trasparenza PA"	35	36	36	66		138	vs	0,00	0,00	0,00	0,00

E2a1	Gestione Ufficio stampa e attività di comunicazione – Sito internet	Gestione della comunicazione esterna dell'Ente - Promozione immagine Parco, comunicazione su media locali e nazionali, mercati esteri, organizzazione conferenze stampa, servizio monitoraggio rassegna stampa, accompagnamento media - Strategie di comunicazione e immagine grafica dell'Ente - Rivista Voci del parco - Calendario e biglietti auguri – Realizzazione materiale promozionale e informativo per i diversi progetti dell'ente (ristampe opuscoli, depliant, realizzazione depliant con cartina, punti di interesse e sentieri consigliati, pannelli esplicativi etc.) - Stampa catalogo fondo storico foto – Restauro libri e pubblicazione storica - Concorso fotografico PNGP – Aggiornamento, traduzioni, mantenimento e promozione sito internet - Adempimenti attuativi trasparenza – Modulistica on line – Implementazione area intranet ed extranet – Adempimenti amministrativi connessi alle forniture dell'ufficio comunicazione	Aagg.-Mosso	Il risultato in negativo relativo alle visite al sito web deriva dal fatto che nel 1° trimestre del 2012 si era verificato un surplus eccezionale di visite in concomitanza con i concorsi pubblici banditi ed espletati in tale periodo; in termini percentuali il 2° trimestre ha avuto un incremento dell'8% rispetto al 2° trimestre 2012 (ma sommato a quello negativo del trimestre precedente permane il segno meno). Nel 3° trimestre è proseguito il trend positivo che ha portato ad una ulteriore riduzione del deficit rispetto all'anno precedente, arrivando ad una differenza del 3%. Per l'ufficio stampa sono stati inviati 11 comunicati stampa, organizzato n. 1 viaggio stampa (Emagazine) e raccolti 1769 articoli. Avvio del concorso fotografico 2013 in collaborazione con i partner del concorso. Ideazione e realizzazione di 43 progetti grafici di comunicazione/promozione (di cui 1 video promozionale per la campagna online "Gran Paradiso da vivere"; 9 per il progetto BIOAQUAE ed 1 per il progetto EMAS) e di 11 personalizzazioni gadget. Avviato lo studio e la concreta proge	Incremento visite sito internet (%)	10	-33	-15	-3		-51		408,00	18.618,53	0,00		19.026,53
E2a2	Nuovo progetto Servizio civile	Si presenterà presso il Servizio Affari Generali un nuovo Progetto di Servizio Civile, sostitutivo della leva, in collaborazione con la Città di Torino, finalizzato alla comunicazione e studio della produzione di nuovi gadget. I due volontari richiesti presteranno servizio per un anno, per 30 ore complessive alla settimana, ricevendo un rimborso mensile di € 433 a carico dell'Ufficio Centrale del Servizio Civile di Roma ed un rimborso per buoni pasto a carico dell'Ente	Aagg.-Virgilio	Nel mese di gennaio sono stati predisposti i documenti e il progetto da presentare all'ufficio del servizio civile. Nel mese di maggio l'ufficio per il servizio civile ha comunicato che il progetto è stato approvato (ed è quindi in graduatoria) ma non finanziato a causa di mancanza di fondi. A seguito di nuova comunicazione dall'ufficio del servizio civile a settembre si è stati informati di essere riusciti a rientrare anche nel finanziamento, ma che il progetto partirà nel 2014.	N° nuove linee gadgets	1	0	0	0		0	r	0,00	0,00	0,00		0,00

E2b1	Redazione di nuovi strumenti di comunicazione turistica	Sono previste partecipazioni a fiere e saloni del settore di particolare rilevanza che saranno individuate previo studio di settore già avviato nel 2012. Realizzazione di strumenti che rendano visibili i punti informativi del Parco, le sedi di Valle e i rifugi alpini, come ad es.: vele o bandiere (2013 definizione e progettazione; 2014 realizzazione e posizionamento). Completamento redazione/stampa/ristampa opuscoli previsti e finanziati con bilancio 2012. Redazione e stampa nuovo flyer promozionale a grande tiratura per ampia distribuzione (Torino, Aosta, Ivrea, Cuorgnè, uffici turistici, siti FGP...) e in occasione di fiere. Collaborazione richieste da editori esterni di collaborazione alla redazione di guide turistiche ed escursionistiche.	Turistico-Ed.amb.-Fedrighini	Partecipato alla Fiera di S. Orso e alla Fiera di Bosconero ; valutato lo studio di settore, l'amministrazione del Parco ha dato mandato per la partecipazione alla fiera di Rimini (autunno) ed Ecotour a Lanciano (aprile). Testo depliant lupo completato e corretto, in corso realizzazione relativi disegni. Realizzati tutti i pieghevoli delle manifestazioni primaverili-estive: Di Giardino in giardino (Il Parco va in città), Una Valle Fantastica, Noasca da Re, Circuito Feste religiose (Quando l'uomo cerca il divino), A piedi tra le nuvole;realizzati segnalibri di Paradisia, pieghevole dei prodotti a marchio di qualità. Avviata progettazione per cartoline di Paradisia, affidata a FGP. Redazione articoli per la rivista « Voci del Parco », e revisione numerosi comunicati stampa sugli eventi e il marchio di qualità, in collaborazione con l'Uff. Stampa. <u>Non previsto</u> : collaborazione con la regione piemonte per la realizzazione degli itinerari per la guida « parchi in cammino ». Oltre ai materiali programmati si sono aggiunti (e già realizzati): locandina	N° tipologie materiali realizzati	8	0	7	2		9	vs	1.985,20	0,00	0,00		1.985,20
E2b2	Valorizzazione del ruolo e dell'attività della sorveglianza a presidio e conservazione del territorio e delle sue risorse naturali	Integrazione e aggiornamento dell'archivio fotografico con immagini scattate dal personale di vigilanza per la realizzazione del calendario di ente ed esecuzione di foto tematiche riguardanti: eventi, monitoraggi acque e biodiversità, attività di fruizione del territorio e lavori del Servizio di Sorveglianza	Sorv.-Cerise	L'integrazione e l'aggiornamento dell'archivio fotografico prosegue come da programma.	N° foto	720	40,2	31,9	34,7		106,8	a	0,00	0,00	0,00		0,00
E2b3	Progetto senior civico – Biblioteca – Fotoarchivio – Archivio video – Archivio storico	Proseguimento Progetto "Senior Civico" avviato nell'anno 2010 in collaborazione con la Città di Torino, con il supporto dei volontari inseriti nei progetti del Servizio AAGG: - Informatizzazione dell'archivio documentale di deposito e storico e diari GP, con resa pubblica delle immagini recuperate - Informatizzazione dell'archivio fotografico e interventi di restauro sulle foto, e resa pubblica delle immagini recuperate - Informatizzazione dell'archivio audio – video, pubblicazione e commercializzazione del materiale - Riorganizzazione biblioteca, con apertura al pubblico ed alla rete biblioteche on line	Aagg.-Pagnotto	Concluso il restauro delle ultime 10 fotografie storiche, non è stato pubblicato il catalogo; nel 1° semestre sono continuati i lavori di riorganizzazione della biblioteca con l'inserimento di nuovi volumi, lo spostamento di annualità di riviste in altro locale e l'aggiornamento del catalogo pubblicato on line; proseguita la pubblicazione sul sito del catalogo video; per l'archivio storico sono state completate le scansioni dei verbali di consiglio, e si è arrivati a due terzi delle scansioni dei verbali di comitato/giunta	N° documenti pubblicati	13	2	2	4		8	vc	0,00	0,00	0,00		0,00

E2b4	Sensibilizzazione sulle finalità dell'Ente	Educare e informare i fruitori dell'area protetta. Attività mirata di sensibilizzazione ai turisti sulle finalità dell'ente in aree e periodi ad elevata affluenza turistica. Scambio di esperienze e attività con altri parchi nell'ambito del progetto interreg-GREAT realizzato con il Parco Nazionale Svizzero.	Sorv.-Cerise	Nell'ambito di questo progetto si è provveduto ad attivare una serie di scambi con il Parco Nazionale Svizzero. E' stato realizzato un questionario che è stato consegnato ai GP nel mese di agosto. La sensibilizzazione dei turisti ha permesso di realizzare un buon numero di contatti che ad oggi non sono ancora stati quantificati. Nel risultato del III trimestre è stato conteggiato soltanto il tempo di realizzazione del questionario.	% attuazione del programma orario rispetto al programmato	90	0	0	4,8		4,8	a	0,00	0,00	0,00	0,00
E2c1	Manifestazioni: progettazione e realizzazione attività congiunte con gli enti del territorio	Facendo tesoro delle buone pratiche acquisite negli anni relativamente all'organizzazione di manifestazioni e rassegne che si sono ormai consolidate grazie anche ai rapporti con le istituzioni e le associazioni locali, nel 2013 verrà organizzato un calendario di attività che si svilupperanno all'interno dei temi chiave della sostenibilità, della storia, della biodiversità e dell'acqua; nel 2013 ricorre anche il 50° anniversario della prima edizione della fiaba di Saint Exupery "Il piccolo Principe" che offre all'area protetta lo spunto per invitare l'utenza all'attenzione sul mondo del microscopico e dell'invisibile. Per lo svolgimento degli eventi sarà necessario produrre i relativi strumenti di comunicazione (scheda E2b1) mentre a supporto del progetto "A piedi tra le nuvole" saranno organizzati i consueti campi di volontariato. Il Parco potrà ospitare rassegne ormai consolidate e attività sportive/culturali già organizzate da società terze, che possano portare sul territorio nuovi flussi turistici (es. gare di mountain-bike, gare podistiche, ritrovi sportivi, ecc).	Turistico-Ed.amb.-Fedrighini	Effettuati gli incontri con le amministrazioni coinvolte in « A piedi tra le nuvole » (Ceresole , Locana, Valsavarenche, Villeneuve) per la condivisione delle linee guida della manifestazione. Completata l'ideazione e l'organizzazione di tutti gli eventi previsti nella primavera-estate 2013, con l'aggiunta della nuova rassegna « Piantonetto, un vallone da scoprire » e realizzati tutti gli strumenti informativi relativi (scheda E2c1) Organizzati tutti i turni di campi di volontariato estivo a Ceresole, con ottima partecipazione. Nell'ottica della valorizzazione di eventi sportivi, il Parco ha aderito alla Royal ultra sky marathon (4 agosto Ceresole) e al royal vertical (28 luglio Noasca) ; progettazione attività di bikesharing, in collaborazione con il serv. Pianificazione ; Adesione e progettazione all'Open Day Natura nell'ambito di VIVA. oltre a sostenere con il proprio logo numerose altre iniziative legate ad eventi sportivi ed escursionistici. <u>Non previsto:</u> Gran Paradiso on stage, rassegna di teatro e danza a Ceresole e Torino: realizzati 2 spettacoli	% di soddisfazione partecipanti	75	0	0	98		98	vs	43.781,00	0,00	1.394,97	45.175,97
E2d1	Partecipazione a congressi	Attraverso la partecipazione a momenti di divulgazione scientifica (congressi e convegni) ci si prefigge di far conoscere alla comunità scientifica nazionale ed internazionale le azioni di ricerca e di conservazione svolte nel e dal Parco. Azione pluriennale, svolta con sole risorse interne. Le spese sono relative alla realizzazione dei supporti da esporre ai convegni.	Scient.-Bassano	Funzionari del servizio scientifico sono stati invitati come relatori a seminari organizzati dal Parco Nazionale dell'Alta Murgia e dall'ISAC-CNR di Torino.	% lavori presentati	80	0	0	45		45	vc	0,00	0,00	50,00	50,00


E2e1	Gestione e redazione della rivista Journal of Mountain Ecology	Lo scopo è la riattivazione della Rivista scientifica del PNGP, Journal of Mountain Ecology, ferma da circa un anno per l'assenza di manoscritti. Ci si prefigge la modifica della politica editoriale con l'apertura verso la pubblicazione di "opere prime" da parte di nuovi ricercatori e studenti di dottorato e di tesi. Azione pluriennale, svolta con sole risorse interne e con costi rivolti alla gestione degli impaginati, alla stampa di un ridotto numero di copie e alla messa on-line dei manoscritti. Nel 2013 ci si prefigge di realizzare un nuovo numero della rivista e di acquisire nuovi manoscritti da pubblicare. E' previsto l'incarico a ditte di impaginazione scientifica on-line.	Scient.- Bassano	Un numero è stato completato e sono pronte le prime stampe con n. 6 manoscritti, due nuovi referaggi, ma 0 pubblicazioni. Sono stati presi contatti per completare un secondo numero entro l'estate 2014.	Indice di attività	40	0	0	42		42	vs	0,00	0,00	0,00	0,00
E2f1	Redazione del bilancio di sostenibilità del parco	Il bilancio di sostenibilità è lo strumento con cui viene esposto il resoconto delle scelte e delle azioni messe in atto nei confronti degli interlocutori esterni ed interni al parco. L'azione prevede la redazione ed approvazione del bilancio.	Direzione-Ottino	Il bilancio di sostenibilità è stato redatto con collaborazione congiunta tra servizi e ditta incaricata. Il testo finale è stato proposto ai Consigli direttivi del 17.6 e 22.7, che dopo l'esposizione ha ritenuto necessario un ulteriore esame, in modo da poter decidere, alla luce delle osservazioni, forme e modalità di comunicazione dei dati. Infine il bilancio è stato approvato in data 25.9.	N° bilanci approvati	1	0	0	1		1	v	0,00	0,00	0,00	0,00
n.d.	Vendita terreno	A seguito di richiesta di società pubblico – privata è stata proposta all'Ente la vendita di terreno fuori del territorio del parco. L'azione prevede la stima del fondo e i conseguenti atti deliberativi. L'azione non era prevista a piano performance.	Direzione-Ottino	Sono state redatte apposita stima del fondo e approvata deliberazione del Consiglio, trasmessa al Ministero vigilante.	N° stime	1	0	0	1		1	v	0	0	0	0,00
n.d.	Workshop fotografici	Realizzazione workshop fotografici Nikon School nel Parco in collaborazione con Pixcube e Federparchi	Aagg.-Virgilio	Realizzato workshop in Val di Rhemes il 7-8 settembre con 15 partecipanti e soggiorno degli stessi più staff nella in struttura con Marchio di Qualità Gran Paradiso	n. workshop effettuati	1	0	0	1		1	v	0,00	0,00	0,00	0,00

- vs Progetto con risultati superiori al programmato
- v Progetto completamente attuato
- vc Progetto attuato in gran parte (sup.50%)
- a Progetto attuato solo in parte (inf.50%)
- r Progetto non attuato

466.274,02

78.622,77

3.896,53



416.145,83


5.178,80


Audit


5.178,80

13.221,88


0,00







35.171,85




9.105,00

Audit

4.500,00

7.500,00



66.237,70
0,00
0,00