FONDO FOTOGRAFICO STORICO
DEL PARCO NAZIONALE GRAN PARADISO

175 immagini fotografiche cartacee dal 1880 al 1931

IMMAGINE FOTOGRAFICA		AUTORE	FORMATO	DATA	NOTE
	1	Accotto Guido	16x12	16 agosto 1888	Gran Paradiso e Tresenta dal Colle del Becco della Tribolazione
	2	Accotto Guido	15,6x12	16 agosto 1888	Gran Paradiso dal Colle della Tribolazione
	3	Assale Giovanni	17x12	1925 ca	Primo lago di Canaussa (il più basso) Val Soana
	4	Assale Giovanni	17x12	1925 ca	Lago mediano di Canaussa (Val Soana)
	5	Basso Giuseppe	16x11,9	1925 ca	Ghiacciaio

IMMAGINE FOTOGRAFICA		AUTORE	FORMATO	DATA	NOTE
	6	Beyer Ugo	23,5x17,5	estate 1931	Ghiacciaio del Lauson
	7	Bionaz Emile	12,5x9,1	11/8/1911	Ghiacciaio sul fianco occidentale della Tersiva e lago
	8	Bobba Giovanni	11,7x17,4	1888-1890	Chateau Quagliette (Rhemes ..)

IMMAGINE FOTOGRAFICA		AUTORE	FORMATO	DATA	NOTE
	9	Bobba Giovanni	17,5x11,5	1888	Ghiaccio Pelaud (da sopra Entrelor)
	10	Bobba Giovanni	17,6x12,2	9 settembre 1893	Ghiacciaio di Money dall'Alpe Money
	11	Brocherel Jules	15,7x11,6	1915-1920	Gruppo Punta Tersiva dal colle di Trayo (da ovest)
	12	Brocherel Jules	17x12,3	agosto 1915	Testata di Valnontey e ghiacciaio Grand Crou e Tribolazione

IMMAGINE FOTOGRAFICA		AUTORE	FORMATO	DATA	NOTE
	13	Brocherel Jules	16,8x12	24 agosto 1919	Lago Lungo di Laures da N. a S. Colle di Laures e Ghiacciaio Leppe
	14	Celesia Giovanni	24x18	1910-1911	La Grivola dalla Becca di Nona
	15	Celesia Giovanni	24,8x19	1910-1911	La tricuspide della Grivola
	16	Celesia Giovanni (J. Neer)	27x21,3	1911	Gran Paradiso (Becca di Montandeyné)
	17	Celesia Giovanni (J. Neer)	25x18,5	1910-1911	Gran Nomenon da Nord

IMMAGINE FOTOGRAFICA		AUTORE	FORMATO	DATA	NOTE
	18	Chior, A. ?	13,4X18	1913	Levanne centrale con il colle Perduto visto dal lago Nel
	19	Crudo Oreste?	12x9	agosto 1925	Ghiacciai e morena
	20	Fava Annibale	52x10,8	agosto 1908	Testa di Valnontey Col Grand Croux Col Money Punta Petri dai Casolari Herbetet
	21	Fava Annibale	32,5x12,5	29/7/1911	Torre di Lavinia e Col Bardoney dalla Bocchetta di Arolla
	22	Fava Annibale	33,3x12,2	6/8/1911	Grand Sertz, Grand St.Pierre, Gran Paradiso e Herbetet dalla Punta sud del Col Lauson

IMMAGINE FOTOGRAFICA		AUTORE	FORMATO	DATA	NOTE
	23	Fava Annibale	17,3x12,3	24 luglio 1911	Il circo di Valeille dai Casolari Fassette
	24	Fava Annibale	31,5x14	luglio 1909	Ghiacciaio di Ciardonney, Le Sengie, Punta Ciardonney, Monviso di Forzo e Roccia Azzurra dal Pian delle Mule
	25	Gabinio Mario	22,1x17	1/1916	Cascatelle ghiacciate sulla destra del torrente Grand Eiva (Eyvia) presso Borgata Cgne) Molina, (Cogne), sotto la fabbrica della Miniera
	26	Gabinio Mario	25x17	23/9/1915	Cogne e Valnontey da Gimillian

IMMAGINE FOTOGRAFICA		AUTORE	FORMATO	DATA	NOTE
	27	Gabinio Mario	22,7x17	1/1915	Cascatelle ghiacciate presso Borgata Molina, Val di Cogne, vista dal Torrente Grand Eiva (Eyvia)
	28	Gabinio Mario	17,3x22,7	1/1915	Cascata della Lex presso Vieyes Val di Cogne
	29	Gabinio Mario	16,7x23	gennaio 1915	Cascatella gelata lungo la strada salendo da Vayes a Cogne
	30	Gabinio Mario	16,8x12,4	11/8/1903	Gruppo del gran Paradiso e Ghiacciaio Tribolazione da sopra Grangie Money

IMMAGINE FOTOGRAFICA		AUTORE	FORMATO	DATA	NOTE
	31	Gabinio Mario	22,1x16,5	23/9/1919	Ghiacciaio Money e fondo di Valnontey (Gruppo Gran Paradiso)
	32	Gabinio Mario	22,5x16,7	23/9/1919	Ghiacciaio di Coupè di Money e di Money e Roccia Viva (dal Gran Vallon di fronte alle Grangie di Money)
	33	Gabinio Mario	30,5x12,3	11 agosto 1903	Panoramica, sullo sfondo Valnontey dalle grange del Money
	34	Gabinio Mario	17,3x12,3	14/7/1895	Monte Emilius dalla Becca di Nona
	35	Gabinio Mario	29x11,5	30/8/1898	Il gruppo del Gran Paradiso dalla Grivola

IMMAGINE FOTOGRAFICA		AUTORE	FORMATO	DATA	NOTE
	36	Gabinio Mario	15x17	12 agosto 1890	Vetta della Punta Roun (Val Nomenon) (Cogne)
	37	Gabinio Mario	22,5x16,8	20 settembre 1917	Ghiacciaio di Money e in lontananza Becca di Gay e Roccia Viva vista dal Gran Vallon
	38	Gabinio Mario	12,4x16,8	12 agosto 1900	La Grivola parete e cresta Nord dalla Punta Rom
	39	Gabinio Mario	16,7x12,3	29 agosto 1898	Ghiacciaio del Trajo da Colle Pousset

IMMAGINE FOTOGRAFICA		AUTORE	FORMATO	DATA	NOTE
	40	Gabinio Mario	16,8x12,4	12 agosto 1900	La Grivola dal Piano del Nomenon
	41	Gabinio Mario	11,5x8	1900 ca	Laghetto di Dres sopra Ceresole Reale (Valle dell'Orco)
	42	Gabinio Mario	22,8x17	gennaio 1915	Valle di Cogne Gimillian (m. 1785) e la Valnontey (da 1850m.)
	43	Gabinio Mario	22,7x13,8	gennaio 1915	Cogne (m. 1534) e suo bacino
	44	Gallo Emilio	23x17,3	1890	Gruppo del Gran La Pierre, Roccia Viva (dai casolari dell'Herbetet) (ghiacciaio di Money con la Zampa di leone)
	45	Gallo Emilio	23x17	30/7/1922	Gran Sertz, Herbetet e Gran Paradiso da Rayes Noires

IMMAGINE FOTOGRAFICA		AUTORE	FORMATO	DATA	NOTE
	46	Gallo Emilio	23x17	26/8/1922	Gran Sertz, Herbetet e Gran Paradiso in lontananza il gruppo di Roccia Viva da Punta dell'Inferno
	47	Gallo Emilio	23x17	7/1921	Gran Paradiso, Tresenta, Ciarforon dai laghi dei Tre Becchi
	48	Gallo Emilio	21,6x16,8	7/1921	Gran Paradiso, Tresenta, Ciarforon dai laghi dei Tre Becchi
	49	Gallo Emilio	22,8x17	7/1921	Le Levanne dal Colle del Nivolet
	50	Gallo Emilio (attr.)	36,5x15	1910-1920	Panorama del Gran Paradiso visto dal Gran San Pietro (da Est)

IMMAGINE FOTOGRAFICA		AUTORE	FORMATO	DATA	NOTE
	51	Garino Arturo	14x8	8/1904	Ramo orientale del Ghiacciaio di Noaschetta
	52	Garino Arturo	14,3x8,8	8/1904	Becchi della Tribolazione e Ghiacciaio dei Becchi
	53	Garino Arturo	14,5x8,8	8/1904	Becchi della Tribolazione e Ghiacciaio dei Becchi
	54	Garino Arturo	8x14	8/1904	Becchi della Tribolazione e Ghiacciaio dei Becchi

IMMAGINE FOTOGRAFICA		AUTORE	FORMATO	DATA	NOTE
	55	Garino Arturo	14,3x8,8	8/1904	Becchi della Tribolazione e Ghiacciaio dei Becchi
	56	Garino Arturo	8,5x14,5	8/1904	Dintorni rifugio Piantonetto
	57	M.A.Gilardini	18x24	1921	Dalla cima di Percià verso la cima di Entrelor
	58	M.A.Gilardini	24x12	1921	Gruppo Gran Paradiso

IMMAGINE FOTOGRAFICA		AUTORE	FORMATO	DATA	NOTE
	59	M.A.Gilardini	24x18	1921	La Grivola dal Gran Paradiso in direzione Nord
	60	M.A.Gilardini	24x18	1921	Gruppo Gran Paradiso Ghiacciaio Lavacini
	61	M.A.Gilardini	24x18	1921	Gruppo Gran Paradiso in primo piano la cresta di Aulliè
	62	M.A.Gilardini	24x18	1921	Gran Paradiso cresta terminale verso Sud

IMMAGINE FOTOGRAFICA		AUTORE	FORMATO	DATA	NOTE
	63	Giulio Cesare	9x14,8	8/1914	Ghiacciaio di Tsa de Tsan da Déré la Vieille
	64	Giulio Cesare	9,7x14,5	8/1919	Gran Paradiso dai laghi dei Gossi (Noaschetta)
	65	Gonella Alberto	23,3x16,9	25 giugno 1892	Ceresole Reale, Le Levanne
	66	Grosso Cesare	23,1x17,8	agosto 1893	dalla Bellagarda

IMMAGINE FOTOGRAFICA		AUTORE	FORMATO	DATA	NOTE
	67	Grosso Cesare	23,9x17,9	agosto 1893	dalla Bellagarda
	68	Grosso Cesare	23,3x16,9	agosto 1893	dalla Bellagarda
	69	Grosso Cesare	23,5x17,8	agosto 1893	dalla Bellagarda
	70	Grosso Cesare	23,5x17,8	agosto 1893	dalla Bellagarda
	71	Grosso Cesare	23,5x17	agosto 1893	Crepacci del Ghiacciaio della Tribolazione (Cogne)
	72	Grosso Cesare	22,8x15,8	agosto 1893	Ghiacciaio della Tribolazione

IMMAGINE FOTOGRAFICA		AUTORE	FORMATO	DATA	NOTE
	73	Grosso Cesare	22,6x17,6	24 giugno 1893	Gran Paradiso dal Monte Bellagarda
	74	Grosso Cesare	44,9x18,2	24 giugno 1893	Gran Paradiso dal Monte Bellagarda
	75	Hess Adolfo	23,5x16		Laghetto del Checroiut (Val Veny - Courmayeur)
	76	Hess Adolfo	13,5x9	1910 ca	Le Levanne
	77	Mader Fritz	16x11,9	8 settembre 1908	Cima Viglino, Monte Clapier, crestone Peirabrue (?) sopra il ghiacciaio omonimo (Alpi Marittime)

IMMAGINE FOTOGRAFICA		AUTORE	FORMATO	DATA	NOTE
	78	non identificato	33,5x23	1910-1920	Roccia Viva, Becca di Gay, Colle Gran Crou, Testa di Gran Crou, Testa della Tribolazione, Punta di Ceresole, Ghiacciaio Money
	79	non identificato	17,3x5,5	1900-1910	Becca della Tribolazione
	80	non identificato	17x12,4	agosto 1906	Grand Aiguille Roussa salendo al Colle Nivolet
	81	non identificato	11x8,5	13 agosto 1923	Ghiacciaio della Tribolazione

IMMAGINE FOTOGRAFICA		AUTORE	FORMATO	DATA	NOTE
	82	non identificato	10,5x9	agosto 1938-39	guardie forestali
	83	non identificato	10x14,3	agosto 1938-39	guardie forestali
	84	non identificato	9x5,8	1920 ca	Gran Paradiso e Piccolo Paradiso dal Ghiacciaio di Laveciau (da diapositiva CAI)
	85	non identificato	9x6	1920 ca	Herbetet (da diapositiva CAI)

IMMAGINE FOTOGRAFICA		AUTORE	FORMATO	DATA	NOTE
	86	non identificato	14x9	1920 ca	Pian Borgno e Ghiacciaio dell'Aouillier (da diapositiva CAI)
	87	non identificato	16x21,3	1890-1900	Fergenhor (Silvretta) (sul retro) a la Dent d'Herens
	88	non identificato	14,5x11	1890-1900	Monte delle Loccie, salendo alla Punta Vincent
	89	Sacco Federico	27,3x19,8		Lago di Nivolet e R casa di ……..

IMMAGINE FOTOGRAFICA		AUTORE	FORMATO	DATA	NOTE
	90	Paganini Luigi Pio	22,5x17,9	1881	Gran Paradiso e il Ghiacciaio di Noaschetta visti dai Canali della Motta, versante sud o verso il goi (CAI)
	91	Paganini Luigi Pio	33x17,3	1880-1881	Sulla Punta di Cialma Nova, sopra la Bocchetta di Valsoera, fra i valloni di Piantonetto e di Valsoera - Valle dell'Orco, 2803 m (CAI)
	92	Paganini Luigi Pio	23x17,6	1880	Dal Monte Castello - Ciassel - fra i Valloni di Noaschetta e di Ciamosseretto

IMMAGINE FOTOGRAFICA		AUTORE	FORMATO	DATA	NOTE
	93	Paganini Luigi Pio	12,2x18	1881(stampa 1920)	Stazione sulla Testa di Chaplane (Tsa Plane) rilievo del gruppo del Gran Paradiso - 10 foto
	94	Paganini Luigi Pio	22,5x17,9	1880-1881	Dai canali della Motta - versante nord
	95	Quaglia Giuseppe	11,8x9	settembre 1913	Ghiacciao Lavina

IMMAGINE FOTOGRAFICA		AUTORE	FORMATO	DATA	NOTE
	96	Quaglia Giuseppe	11,8x9	agosto 1910	Herbetet con ghiacciaio di Neyron da Nord-Est
	97	Quaglia Giuseppe	11,8x9	agosto 1907	Ghiacciaio della Tribolazione dall'Alpe Money
	98	Quaglia Giuseppe	11,8x9	agosto 1910	Ghiacciaio Montadaynè/Herbetet
	99	Quaglia Giuseppe	12x9	agosto 1920	Ghiacciaio Giasson

IMMAGINE FOTOGRAFICA		AUTORE	FORMATO	DATA	NOTE
	100	Quaglia Giuseppe	12x9	agosto 1912	Ghiacciaio della Brenva
	101	Quaglia Giuseppe	8,9x11,7	agosto 1907	Ghiacciaio di Valeille (Cogne)
	102	Quaglia Giuseppe	12x9	1907-1910	Ghiacciaio Rousse nord, Ghiacciaio Invergnon
	103	Quaglia Giuseppe	11,7x9	agosto 1907	Ghiacciaio di Valeille (Cogne)

IMMAGINE FOTOGRAFICA		AUTORE	FORMATO	DATA	NOTE
	104	Quartara Ettore	18,5x7,7	2 agosto 1922	Gran Paradiso, Ciarforon, Becca di Monciair, panorama dalla Punta Fourà
	105	Quartara Ettore	10,4x7,8	1922 ca	Colle Tour
	106	Resegatti?	12x9	1925	Ghiacciaio del Forzo
	107	Sacco Federico	12x9	18 agosto 1925	Ghiacciaio della Tribolazione dai Casolari di Money
	108	Sacco Federico	13,3x8,7	29 agosto 1918	Becca di Monciair terminazioni del Ghiacciaio del Broglio, massi rocciosi a valle del Pian del Broglio

IMMAGINE FOTOGRAFICA		AUTORE	FORMATO	DATA	NOTE
	109	Sacco Federico	14,8x10	agosto 1918	Grivola vista dal lato Sud
	110	Sacco Federico	11x8,5	28 agosto 1918	Ghiacciaio di Noaschetta Punta Ceresole
	111	Sacco Federico	12x8,5	28 agosto 1918	Ghiacciaio di Goi ramo occidentale del Ghiacciaio Noaschetta e Punta Ceresole vista dall'Alpe Goi
	112	Sacco Federico	11x8,5	28 agosto 1918	Ghiacciaio di Noaschetta Punta Ceresole
	113	Sacco Federico	13x8,5	28 agosto 1918	Ghiacciaio di Noaschetta visto dai laghettini di ….

IMMAGINE FOTOGRAFICA		AUTORE	FORMATO	DATA	NOTE
	114	Sacco Federico	11x8	24 agosto 1919	Ghiacciaio di Macugnaga
	115	Sacco Federico	13,3x8,7	27 agosto 1918	Ghiacciaio Roccia Viva dal Colletto sopra la….
	116	Sacco Federico	9x12	19 agosto 1925	Punta della Tour Maligne, Valnontey

IMMAGINE FOTOGRAFICA		AUTORE	FORMATO	DATA	NOTE
	117	Sacco Federico	12x9	18 agosto 1925	Ghiacciaio della Tribolazione dai Casolari Money
	118	Sacco Federico	9x11,8	21 agosto 1925	La Valle di Valeille vista da Liconi
	119	Sacco Federico	12x9	18 agosto 1925	Ghiacciaio della Tribolazione?

IMMAGINE FOTOGRAFICA		AUTORE	FORMATO	DATA	NOTE
	120	Sacco Federico	12x9	18 agosto 1925	Ghiacciaio della Tribolazione?
	121	Sacco Federico	12x9	18 agosto 1925	Ghiacciaio della Tribolazione?
	122	Sacco Federico	12x9	19 agosto 1925	Ghiacciaio della Tribolazione – zampa di leone
	123	Sacco Federico	12x9	19 agosto 1925	Ghiacciaio della Tribolazione – Dal casotto dell'Herbetet

IMMAGINE FOTOGRAFICA		AUTORE	FORMATO	DATA	NOTE
	126	Sacco Federico	12x9	18 agosto 1925	Ghiacciaio della Tribolazione?
	133	Sacco Federico	11,5x9	18 agosto 1925	Ghiacciaio della Tribolazione e Gran Croux (2 foto)
	136	Sella Vittorio	24,5x20	agosto 1894	Becchi della Tribolazione (dal Ghiacciaio di Roccia Viva) telefotografia
	137	Sella Vittorio	32,7x25,5	agosto 1894	Anfiteatro di Valnontey (dai Casolari dell'Herbetet)

IMMAGINE FOTOGRAFICA		AUTORE	FORMATO	DATA	NOTE
	138	Sella Vittorio	37,3x28,3	luglio 1886	Ai piedi del ghiacciaio del Forno (ponte di ghiaccio con uomo con pipa)
	139	Sella Vittorio	24,6x19,3	agosto 1894	Becchi della Tribolazione (dal Rifugio Piantonetto).Sul cartoncino è incollato un foglio che descrive dove è stata scattata la foto
	140	Sella Vittorio	39,7x29,7	1894	n.277 - Dent des Bouqueti.. et des Bertol etc.
	141	Sella Vittorio	19,2x24,1	agosto 1894	Sulla strada che sale ai Casolari dell'Herbetet

IMMAGINE FOTOGRAFICA		AUTORE	FORMATO	DATA	NOTE
	142	Sella Vittorio	24,3x19,5	agosto 1894	Ghiacciaio Dzasset
	143	Sella Vittorio	24x19	agosto 1894	Becchi della Tribolazione dal rifugio Piantonetto
	144	Sella Vittorio	24,5x19	agosto 1894	telefotografia - Becchi della Tribolazione
	145	Sella Vittorio	28x21,5	agosto 1894	Cresta del Gran Paradiso

IMMAGINE FOTOGRAFICA		AUTORE	FORMATO	DATA	NOTE
	146	Sella Vittorio	23,5x17,6	1894	Gran San Pierre e Punta Patri dal Pousset
	147	Sella Vittorio	24x20	ottobre 1894	Sul ghiacciaio di Valeille - masso erratico
	148	Sella Vittorio	24,5x19,4	agosto 1894	Punta del Gran Paradiso
	149	Sella Vittorio	24,2x19,3		Detrito morenico appoggiato alla parete.... A destra una grande cascata recente di massi e detriti. In Valnontey, sullo stradello che sale all'Ebetet

IMMAGINE FOTOGRAFICA		AUTORE	FORMATO	DATA	NOTE
	150	Sella Vittorio	19,2x24,1	1894	Cascata di Lillaz Cogne
	151	Vanni Manfredo	10,4x6,4	1929	Ghiacciaio del Forno
	152	Virgilio Francesco	17x12	Anteriore al 1886	Colle del Lauson (mt. 3294) Gran Paradiso
	153	Virgilio Francesco	17x12	Anteriore al 1886	La Roccia Viva, la punta di Gay, Colle e Ghiacciaio di Gran Croux, Gran Paradiso

IMMAGINE FOTOGRAFICA		AUTORE	FORMATO	DATA	NOTE
	154	Virgilio Francesco	17x12	Anteriore al 1886	Colle e Ghiacciaio di Money, la Roccia Viva e la Punta di Gay, Gran Paradis